

# 八郎湖経年水質マップ

## ⑥ 化学的酸素要求量 (COD) (d)

作 図：片野 登（秋田県立大学名誉教授）  
データ：秋 田 県（公共用水域水質測定結果他）

※ (d) : 円の径が測定値を表す  
(s) : 円の面積が測定値を表す

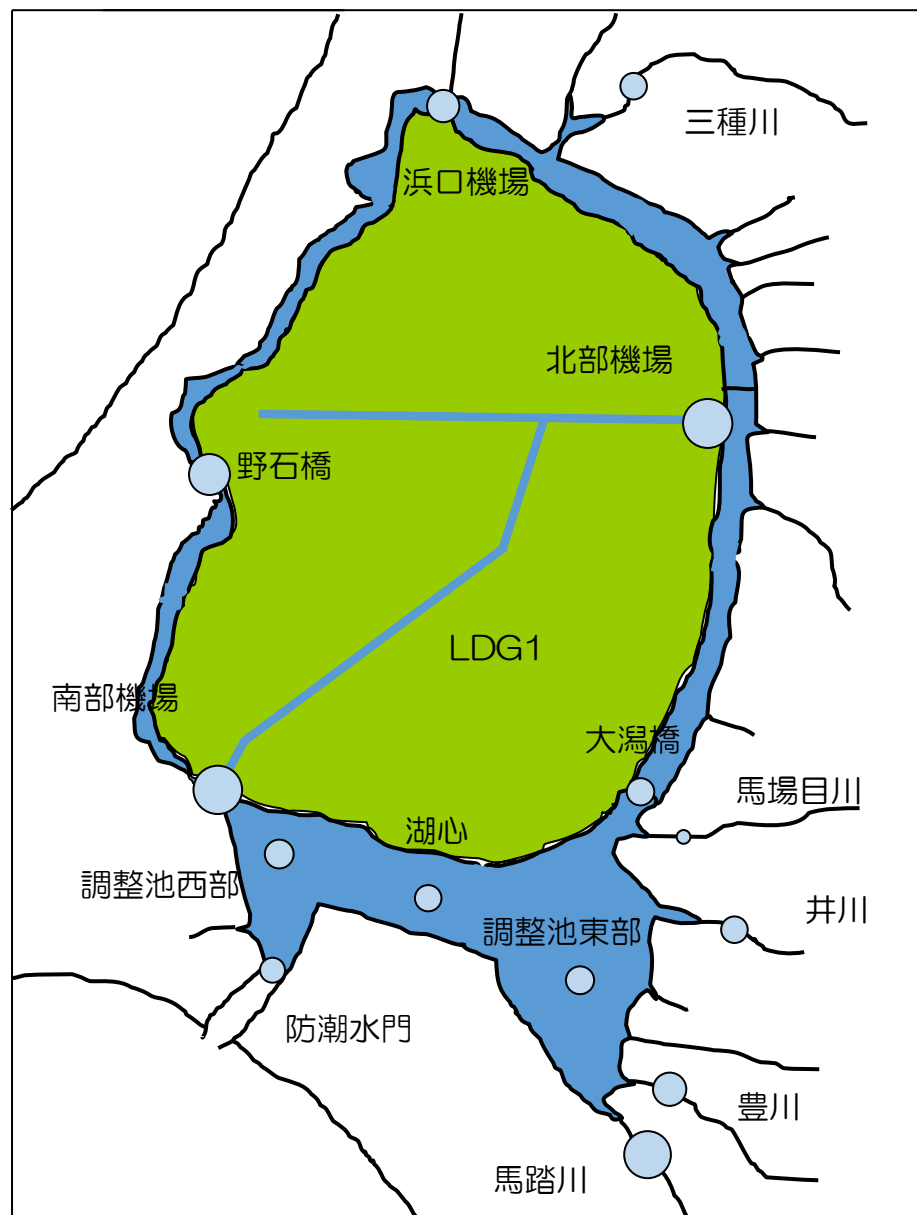
# COD平均値

(mg/L)

1984年度

| No. | 地点名   | 濃度<br>(mg/L) |
|-----|-------|--------------|
| 1   | 馬踏川   | 8.5          |
| 2   | 豊川    | 6.1          |
| 3   | 井川    | 4.8          |
| 4   | 馬場目川  | 2.5          |
| 5   | 三種川   | 4.8          |
| 6   | 浜口機場  | 6.0          |
| 7   | 野石橋   | 7.5          |
| 8   | 大潟橋   | 4.9          |
| 9   | 南部機場  | 8.8          |
| 10  | 北部機場  | 8.9          |
| 11  | 調整池東部 | 5.1          |
| 12  | 湖心    | 4.8          |
| 13  | 調整池西部 | 5.2          |
| 14  | 防潮水門  | 4.5          |
| 15  | LDG1  |              |

(データ：秋田県)



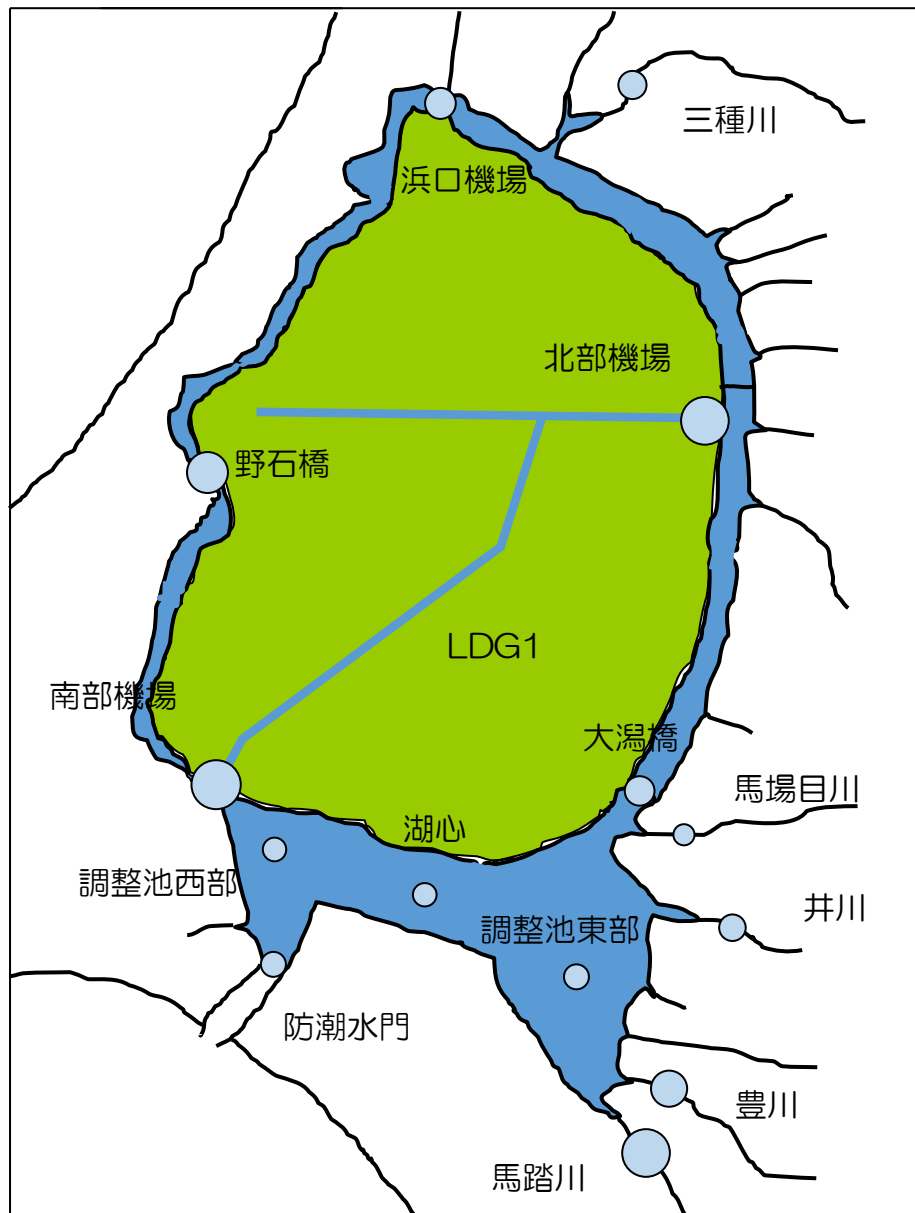
# COD平均値

(mg/L)

1985年度

| No. | 地点名   | 濃度<br>(mg/L) |
|-----|-------|--------------|
| 1   | 馬踏川   | 8.6          |
| 2   | 豊川    | 6.7          |
| 3   | 井川    | 4.9          |
| 4   | 馬場目川  | 3.8          |
| 5   | 三種川   | 5.1          |
| 6   | 浜口機場  | 5.7          |
| 7   | 野石橋   | 7.4          |
| 8   | 大潟橋   | 5.3          |
| 9   | 南部機場  | 8.9          |
| 10  | 北部機場  | 8.7          |
| 11  | 調整池東部 | 4.5          |
| 12  | 湖心    | 4.2          |
| 13  | 調整池西部 | 4.3          |
| 14  | 防潮水門  | 4.6          |
| 15  | LDG1  |              |

(データ：秋田県)



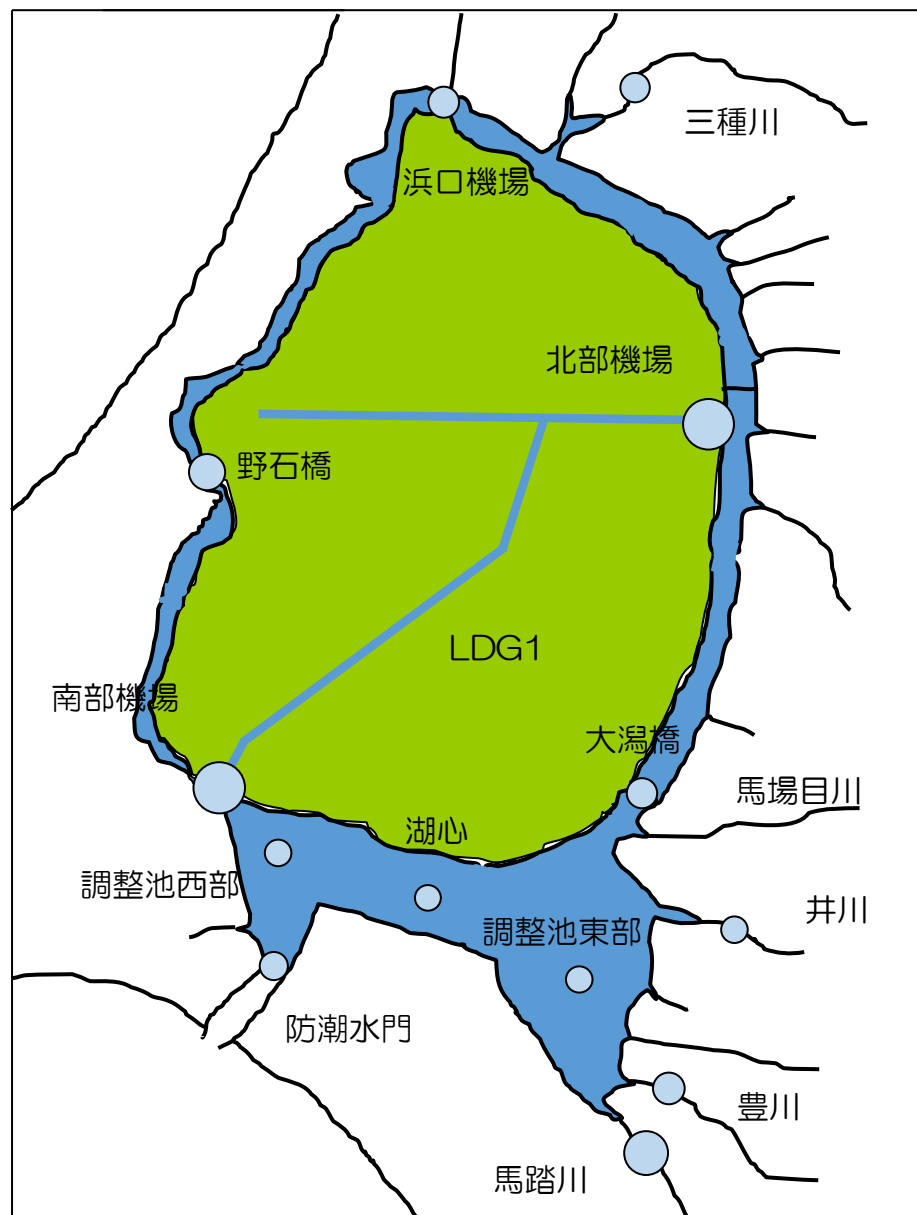
# COD平均値

(mg/L)

1986年度

| No. | 地点名   | 濃度<br>(mg/L) |
|-----|-------|--------------|
| 1   | 馬踏川   | 8.0          |
| 2   | 豊川    | 5.8          |
| 3   | 井川    | 4.8          |
| 4   | 馬場目川  | 3.3          |
| 5   | 三種川   | 5.4          |
| 6   | 浜口機場  | 5.7          |
| 7   | 野石橋   | 6.7          |
| 8   | 大潟橋   | 5.4          |
| 9   | 南部機場  | 9.5          |
| 10  | 北部機場  | 9.2          |
| 11  | 調整池東部 | 4.8          |
| 12  | 湖心    | 4.7          |
| 13  | 調整池西部 | 4.8          |
| 14  | 防潮水門  | 5.1          |
| 15  | LDG1  |              |

(データ：秋田県)



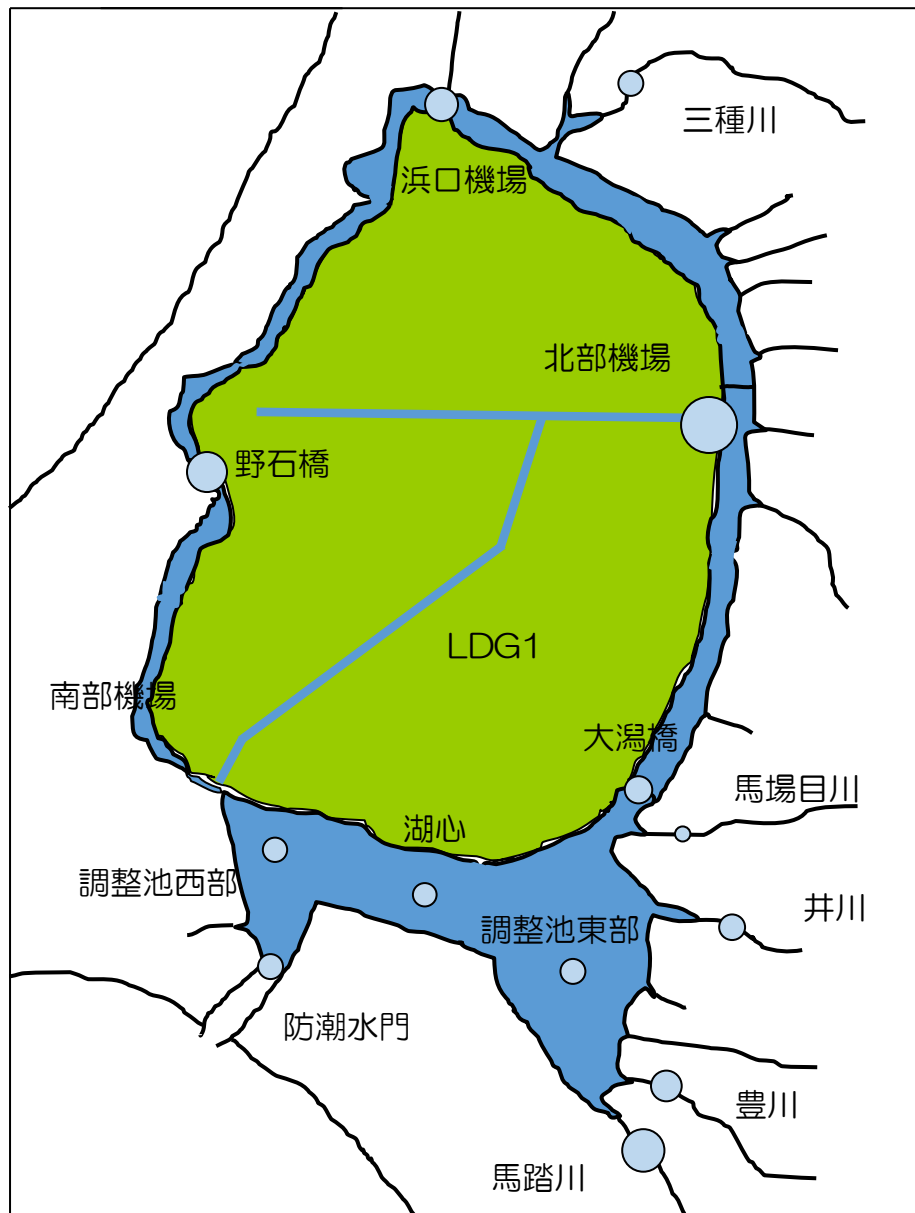
# COD平均値

(mg/L)

1987年度

| No. | 地点名   | 濃度<br>(mg/L) |
|-----|-------|--------------|
| 1   | 馬踏川   | 7.7          |
| 2   | 豊川    | 5.6          |
| 3   | 井川    | 4.6          |
| 4   | 馬場目川  | 2.7          |
| 5   | 三種川   | 4.5          |
| 6   | 浜口機場  | 6.1          |
| 7   | 野石橋   | 7.3          |
| 8   | 大潟橋   | 4.9          |
| 9   | 南部機場  |              |
| 10  | 北部機場  | 10.3         |
| 11  | 調整池東部 | 4.5          |
| 12  | 湖心    | 4.3          |
| 13  | 調整池西部 | 4.3          |
| 14  | 防潮水門  | 4.6          |
| 15  | LDG1  |              |

(データ：秋田県)



# COD平均値

(mg/L)

1988年度

| No. | 地点名   | 濃度<br>(mg/L) |
|-----|-------|--------------|
| 1   | 馬踏川   | 7.8          |
| 2   | 豊川    | 5.8          |
| 3   | 井川    | 5.2          |
| 4   | 馬場目川  | 3.4          |
| 5   | 三種川   | 4.5          |
| 6   | 浜口機場  | 6.8          |
| 7   | 野石橋   | 7.6          |
| 8   | 大潟橋   | 6.1          |
| 9   | 南部機場  |              |
| 10  | 北部機場  |              |
| 11  | 調整池東部 | 6.2          |
| 12  | 湖心    | 6.1          |
| 13  | 調整池西部 | 5.1          |
| 14  | 防潮水門  | 4.7          |
| 15  | LDG1  |              |

(データ：秋田県)



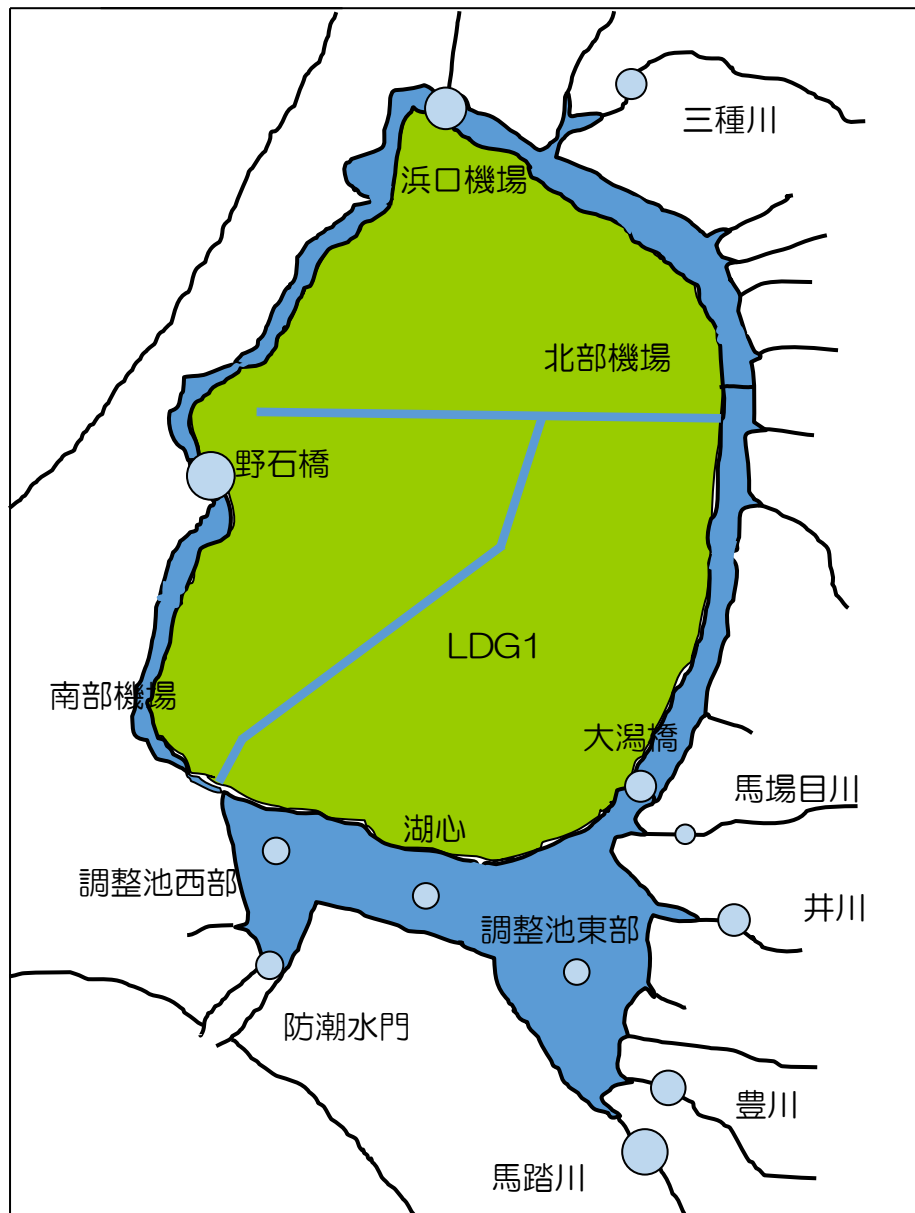
# COD平均値

(mg/L)

1989年度

| No. | 地点名   | 濃度<br>(mg/L) |
|-----|-------|--------------|
| 1   | 馬踏川   | 8.3          |
| 2   | 豊川    | 6.3          |
| 3   | 井川    | 5.7          |
| 4   | 馬場目川  | 3.5          |
| 5   | 三種川   | 5.5          |
| 6   | 浜口機場  | 7.5          |
| 7   | 野石橋   | 8.8          |
| 8   | 大潟橋   | 5.6          |
| 9   | 南部機場  |              |
| 10  | 北部機場  |              |
| 11  | 調整池東部 | 4.7          |
| 12  | 湖心    | 4.7          |
| 13  | 調整池西部 | 4.8          |
| 14  | 防潮水門  | 4.9          |
| 15  | LDG1  |              |

(データ：秋田県)



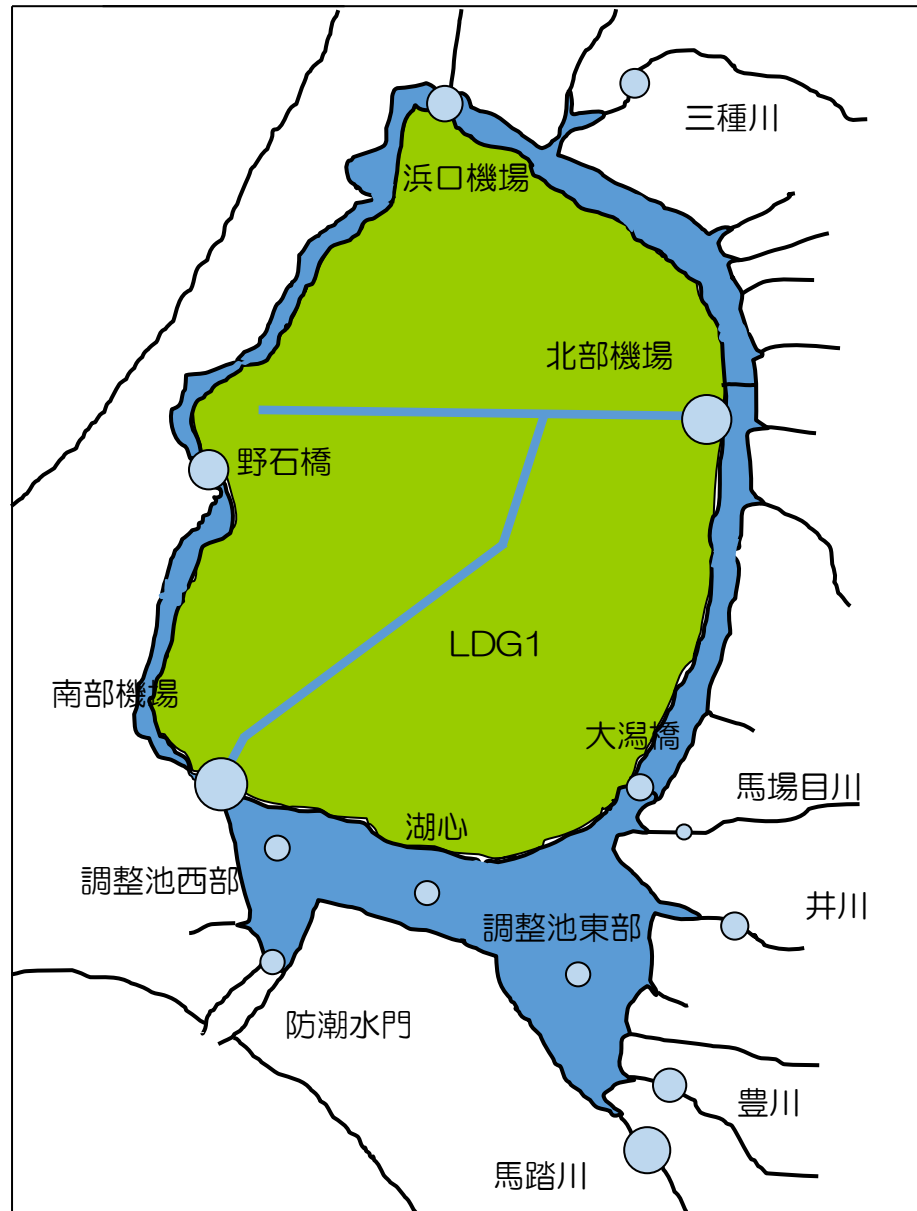
# COD平均値

(mg/L)

1990年度

| No. | 地点名   | 濃度<br>(mg/L) |
|-----|-------|--------------|
| 1   | 馬踏川   | 8.5          |
| 2   | 豊川    | 6.1          |
| 3   | 井川    | 5.0          |
| 4   | 馬場目川  | 2.7          |
| 5   | 三種川   | 5.2          |
| 6   | 浜口機場  | 6.5          |
| 7   | 野石橋   | 7.1          |
| 8   | 大潟橋   | 4.8          |
| 9   | 南部機場  | 9.5          |
| 10  | 北部機場  | 9.0          |
| 11  | 調整池東部 | 4.5          |
| 12  | 湖心    | 4.5          |
| 13  | 調整池西部 | 4.6          |
| 14  | 防潮水門  | 4.4          |
| 15  | LDG1  |              |

(データ：秋田県)





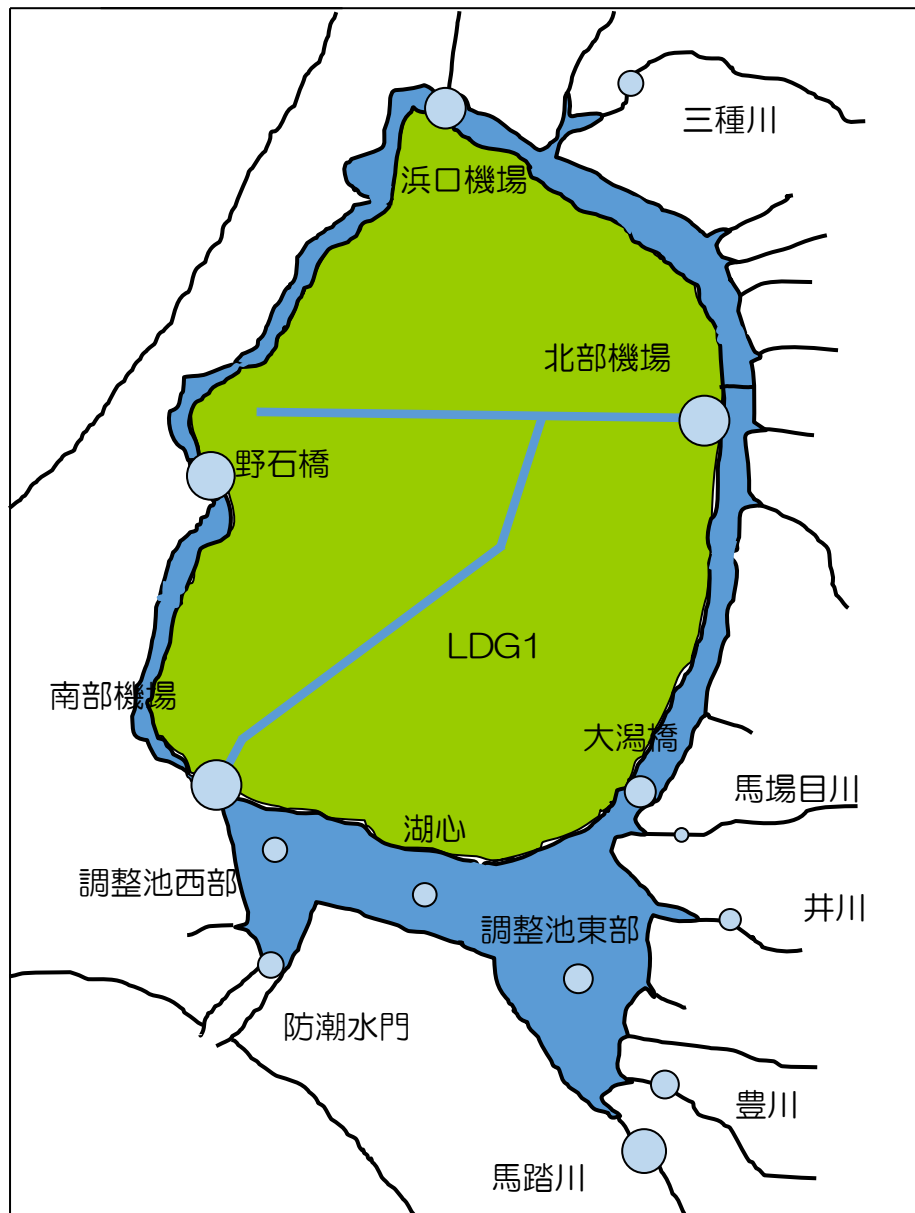
# COD平均値

(mg/L)

1991年度

| No. | 地点名   | 濃度<br>(mg/L) |
|-----|-------|--------------|
| 1   | 馬踏川   | 8.0          |
| 2   | 豊川    | 5.2          |
| 3   | 井川    | 3.9          |
| 4   | 馬場目川  | 2.4          |
| 5   | 三種川   | 4.5          |
| 6   | 浜口機場  | 7.5          |
| 7   | 野石橋   | 8.6          |
| 8   | 大潟橋   | 5.6          |
| 9   | 南部機場  | 9.2          |
| 10  | 北部機場  | 9.1          |
| 11  | 調整池東部 | 5.2          |
| 12  | 湖心    | 4.3          |
| 13  | 調整池西部 | 4.5          |
| 14  | 防潮水門  | 4.7          |
| 15  | LDG1  |              |

(データ：秋田県)



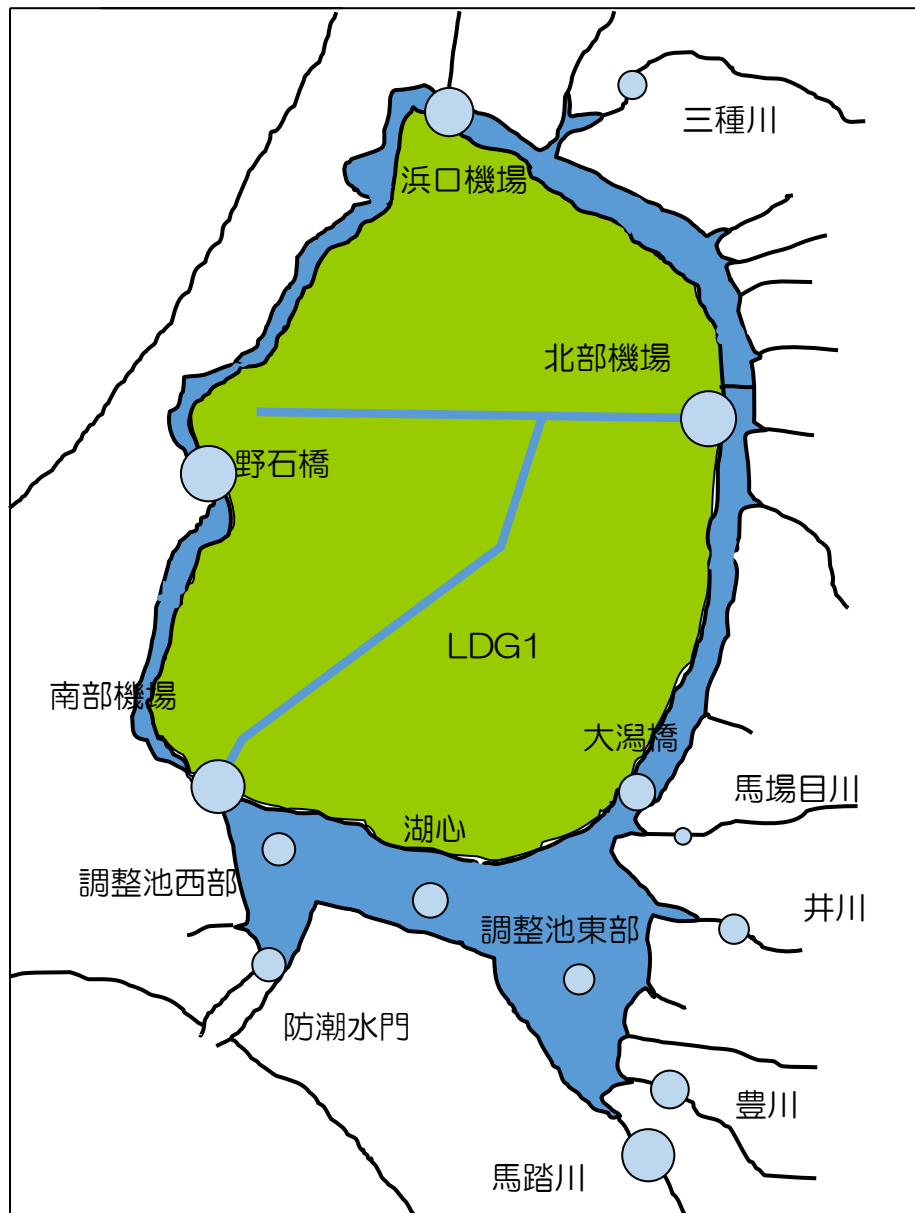
# COD平均値

(mg/L)

1992年度

| No. | 地点名   | 濃度<br>(mg/L) |
|-----|-------|--------------|
| 1   | 馬踏川   | 9.5          |
| 2   | 豊川    | 6.8          |
| 3   | 井川    | 5.3          |
| 4   | 馬場目川  | 3.0          |
| 5   | 三種川   | 5.1          |
| 6   | 浜口機場  | 8.8          |
| 7   | 野石橋   | 10.0         |
| 8   | 大潟橋   | 6.6          |
| 9   | 南部機場  | 9.7          |
| 10  | 北部機場  | 10.1         |
| 11  | 調整池東部 | 5.5          |
| 12  | 湖心    | 6.3          |
| 13  | 調整池西部 | 5.9          |
| 14  | 防潮水門  | 6.1          |
| 15  | LDG1  |              |

(データ：秋田県)



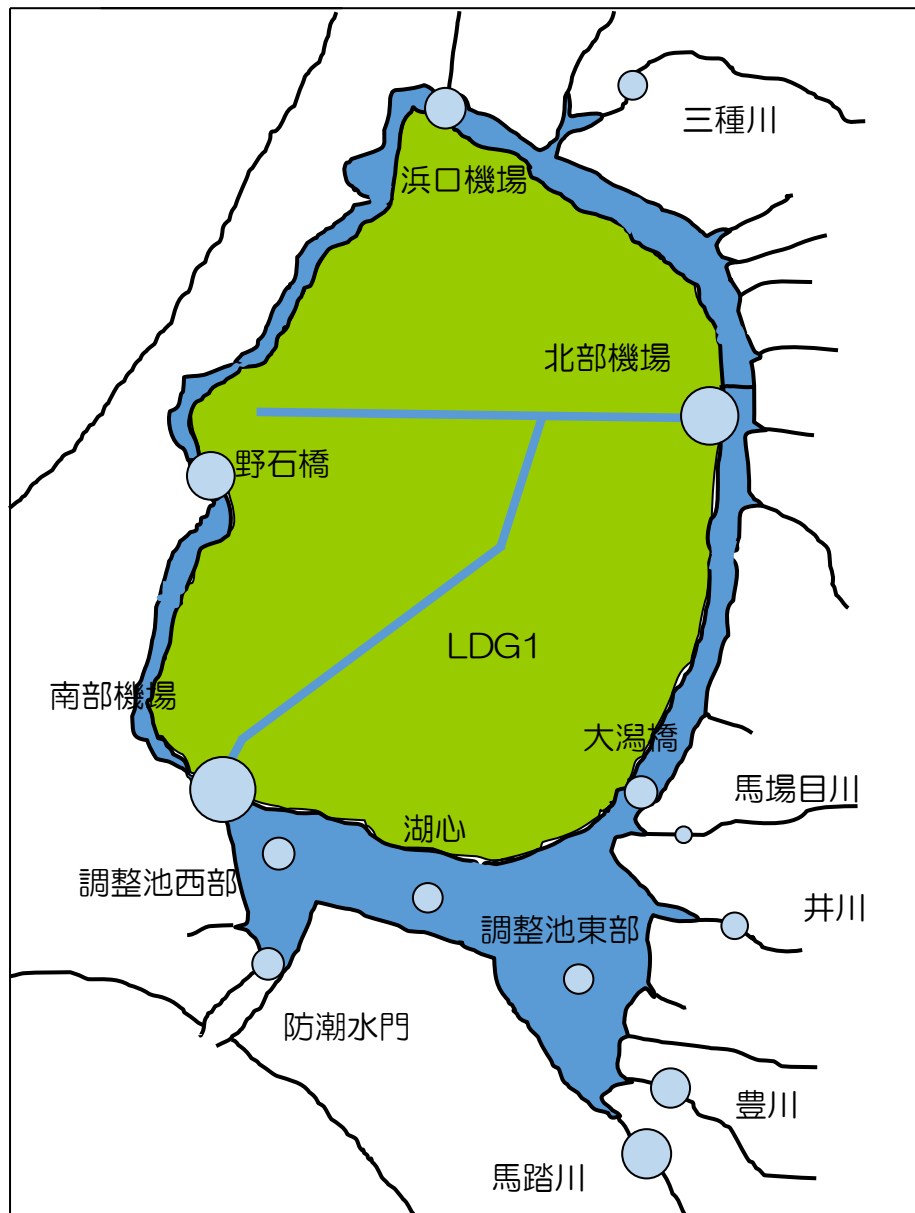
# COD平均値

(mg/L)

1993年度

| No. | 地点名   | 濃度<br>(mg/L) |
|-----|-------|--------------|
| 1   | 馬踏川   | 9.0          |
| 2   | 豊川    | 7.2          |
| 3   | 井川    | 4.8          |
| 4   | 馬場目川  | 3.1          |
| 5   | 三種川   | 5.3          |
| 6   | 浜口機場  | 7.4          |
| 7   | 野石橋   | 8.7          |
| 8   | 大潟橋   | 6.0          |
| 9   | 南部機場  | 12.0         |
| 10  | 北部機場  | 10.5         |
| 11  | 調整池東部 | 5.3          |
| 12  | 湖心    | 5.4          |
| 13  | 調整池西部 | 5.8          |
| 14  | 防潮水門  | 5.8          |
| 15  | LDG1  |              |

(データ：秋田県)



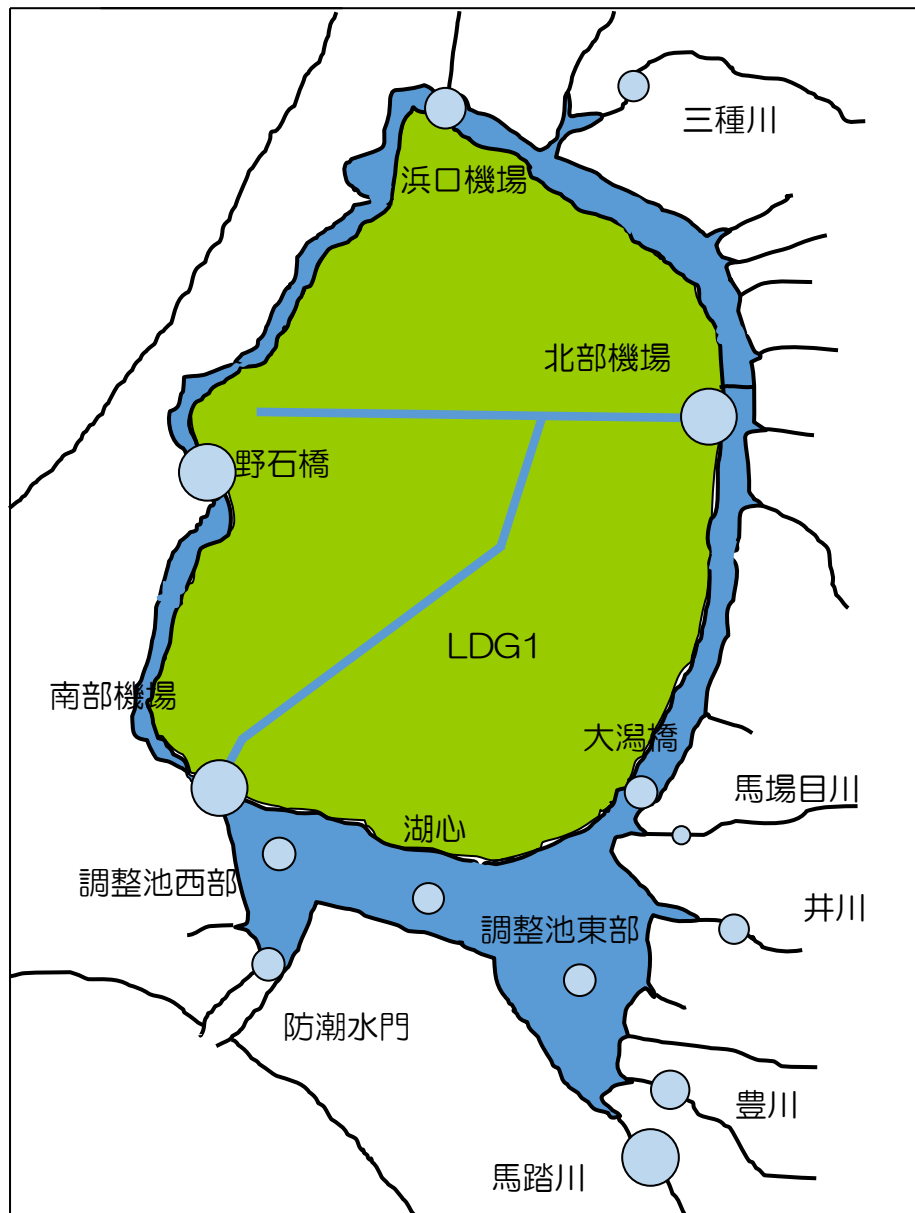
# COD平均値

(mg/L)

1994年度

| No. | 地点名   | 濃度<br>(mg/L) |
|-----|-------|--------------|
| 1   | 馬踏川   | 10.4         |
| 2   | 豊川    | 7.0          |
| 3   | 井川    | 5.4          |
| 4   | 馬場目川  | 3.2          |
| 5   | 三種川   | 5.5          |
| 6   | 浜口機場  | 7.5          |
| 7   | 野石橋   | 10.3         |
| 8   | 大潟橋   | 5.9          |
| 9   | 南部機場  | 10.3         |
| 10  | 北部機場  | 10.2         |
| 11  | 調整池東部 | 5.8          |
| 12  | 湖心    | 5.6          |
| 13  | 調整池西部 | 6.0          |
| 14  | 防潮水門  | 5.9          |
| 15  | LDG1  |              |

(データ：秋田県)



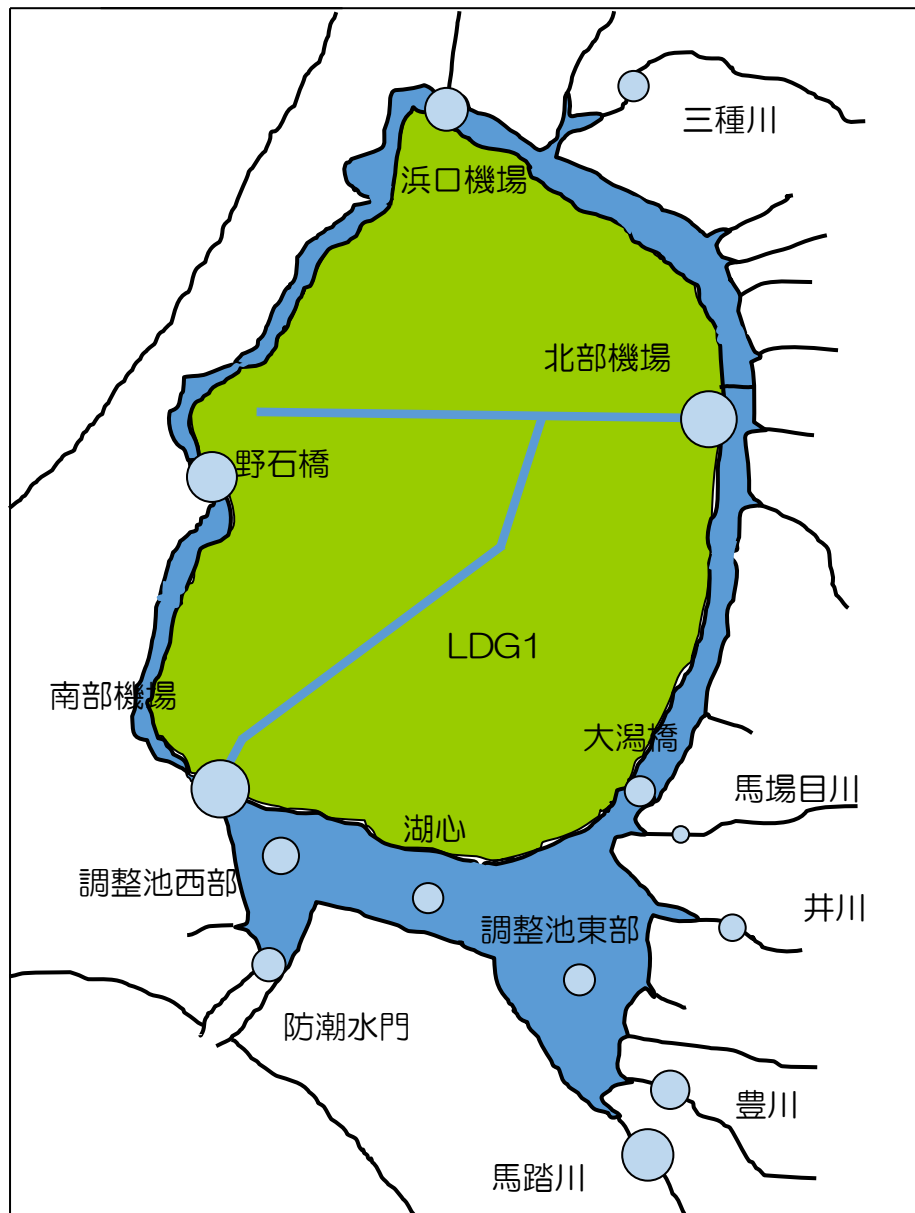
# COD平均値

(mg/L)

1995年度

| No. | 地点名   | 濃度<br>(mg/L) |
|-----|-------|--------------|
| 1   | 馬踏川   | 9.4          |
| 2   | 豊川    | 7.0          |
| 3   | 井川    | 4.8          |
| 4   | 馬場目川  | 3.1          |
| 5   | 三種川   | 5.6          |
| 6   | 浜口機場  | 7.8          |
| 7   | 野石橋   | 9.1          |
| 8   | 大潟橋   | 5.5          |
| 9   | 南部機場  | 10.5         |
| 10  | 北部機場  | 10.2         |
| 11  | 調整池東部 | 5.6          |
| 12  | 湖心    | 5.5          |
| 13  | 調整池西部 | 6.7          |
| 14  | 防潮水門  | 6.0          |
| 15  | LDG1  |              |

(データ：秋田県)



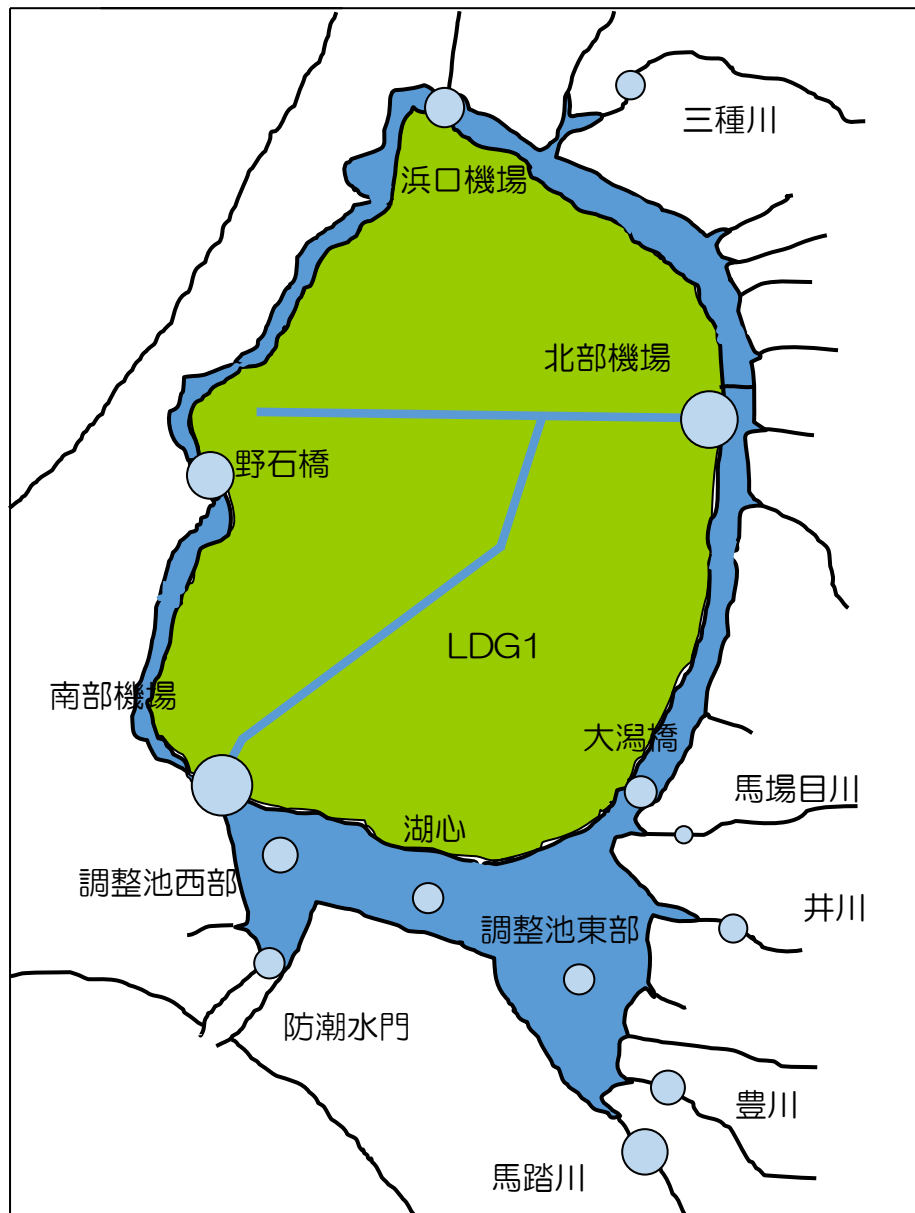
# COD平均値

(mg/L)

1996年度

| No. | 地点名   | 濃度<br>(mg/L) |
|-----|-------|--------------|
| 1   | 馬踏川   | 8.3          |
| 2   | 豊川    | 6.2          |
| 3   | 井川    | 5.1          |
| 4   | 馬場目川  | 3.2          |
| 5   | 三種川   | 5.3          |
| 6   | 浜口機場  | 7.1          |
| 7   | 野石橋   | 8.5          |
| 8   | 大潟橋   | 5.7          |
| 9   | 南部機場  | 11.1         |
| 10  | 北部機場  | 10.3         |
| 11  | 調整池東部 | 5.5          |
| 12  | 湖心    | 5.5          |
| 13  | 調整池西部 | 6.3          |
| 14  | 防潮水門  | 5.6          |
| 15  | LDG1  |              |

(データ：秋田県)



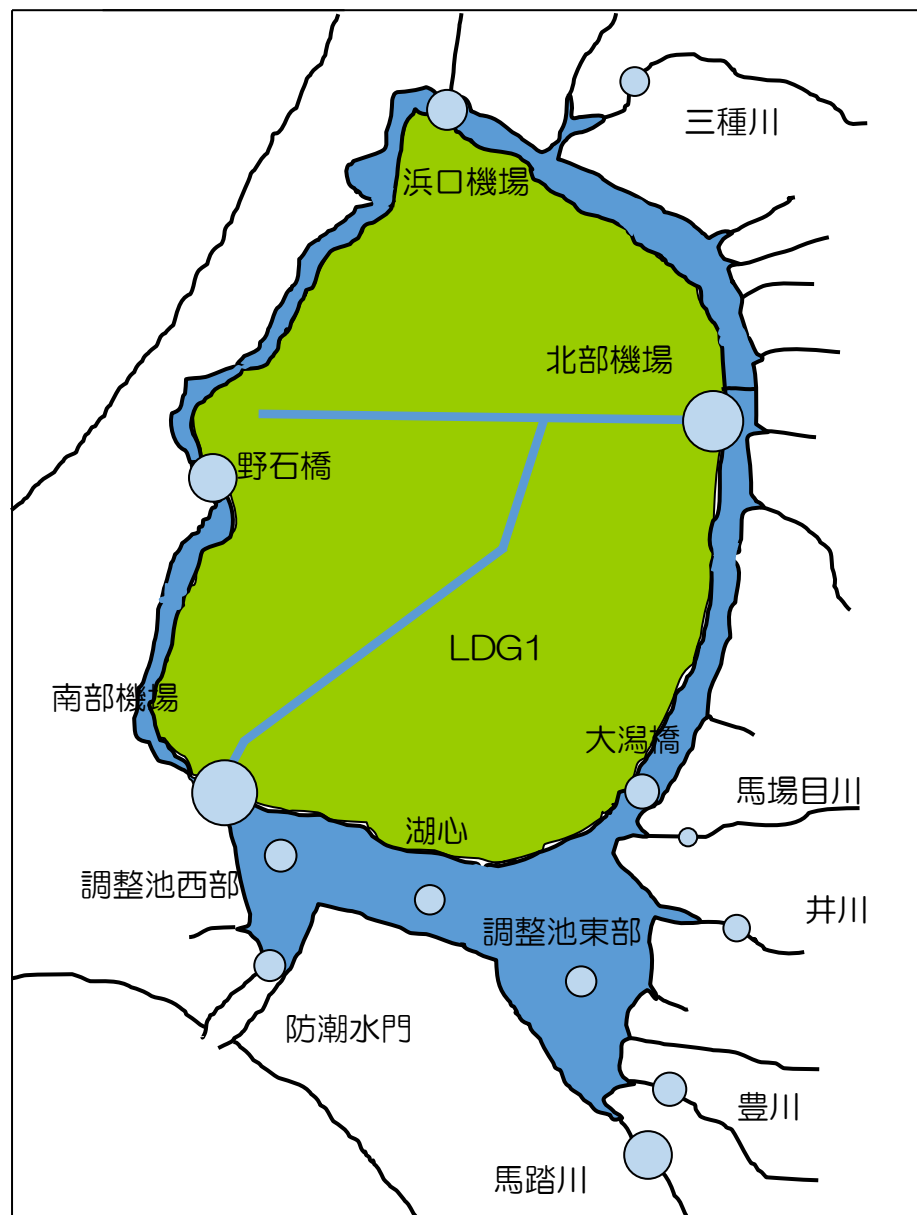
# COD平均値

(mg/L)

1997年度

| No. | 地点名   | 濃度<br>(mg/L) |
|-----|-------|--------------|
| 1   | 馬踏川   | 8.8          |
| 2   | 豊川    | 6.1          |
| 3   | 井川    | 4.9          |
| 4   | 馬場目川  | 3.3          |
| 5   | 三種川   | 5.2          |
| 6   | 浜口機場  | 7.3          |
| 7   | 野石橋   | 8.7          |
| 8   | 大潟橋   | 6.2          |
| 9   | 南部機場  | 11.9         |
| 10  | 北部機場  | 11.0         |
| 11  | 調整池東部 | 5.5          |
| 12  | 湖心    | 5.3          |
| 13  | 調整池西部 | 5.7          |
| 14  | 防潮水門  | 5.7          |
| 15  | LDG1  |              |

(データ：秋田県)



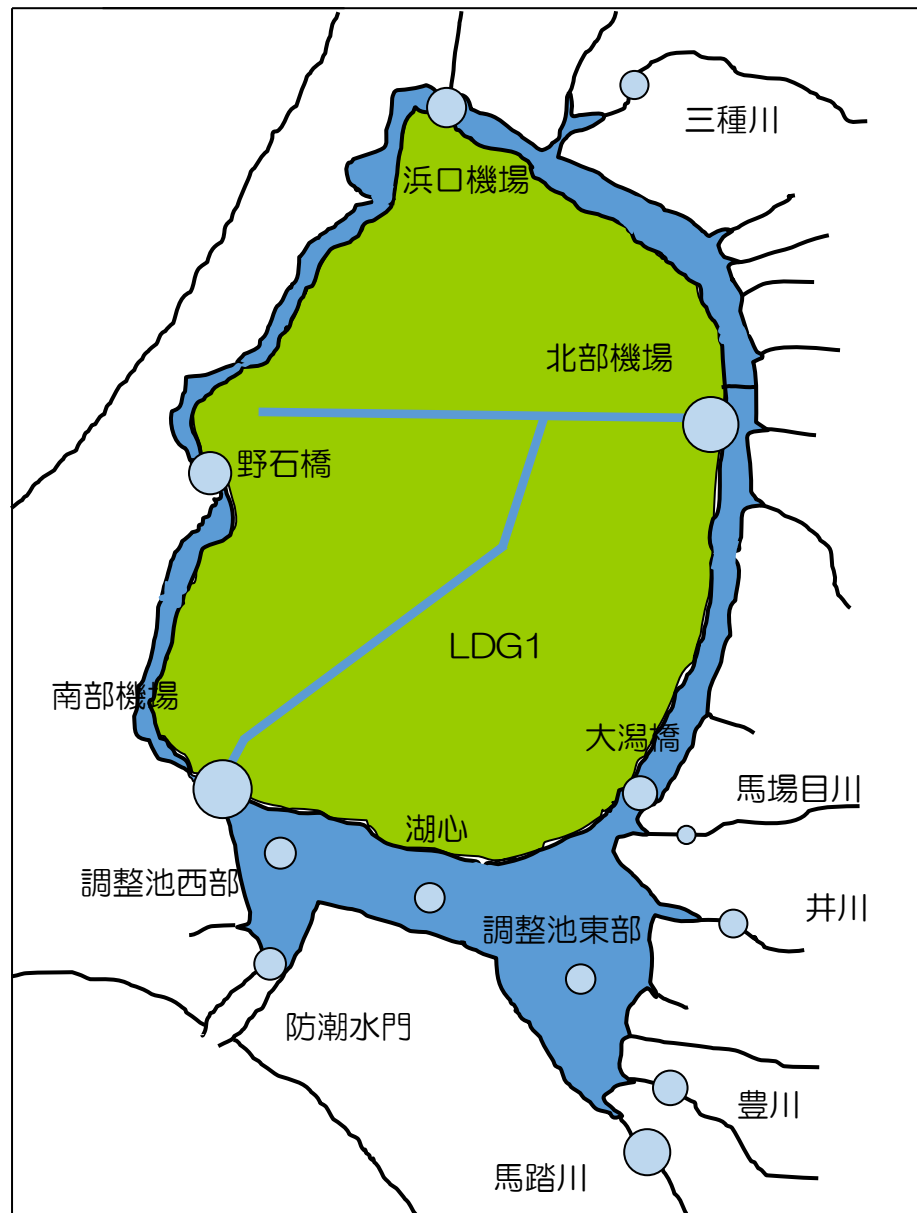
# COD平均値

(mg/L)

1998年度

| No. | 地点名   | 濃度<br>(mg/L) |
|-----|-------|--------------|
| 1   | 馬踏川   | 8.4          |
| 2   | 豊川    | 6.4          |
| 3   | 井川    | 5.1          |
| 4   | 馬場目川  | 3.3          |
| 5   | 三種川   | 5.1          |
| 6   | 浜口機場  | 7.2          |
| 7   | 野石橋   | 7.8          |
| 8   | 大潟橋   | 6.2          |
| 9   | 南部機場  | 10.7         |
| 10  | 北部機場  | 10.1         |
| 11  | 調整池東部 | 5.4          |
| 12  | 湖心    | 5.4          |
| 13  | 調整池西部 | 5.7          |
| 14  | 防潮水門  | 5.7          |
| 15  | LDG1  |              |

(データ：秋田県)





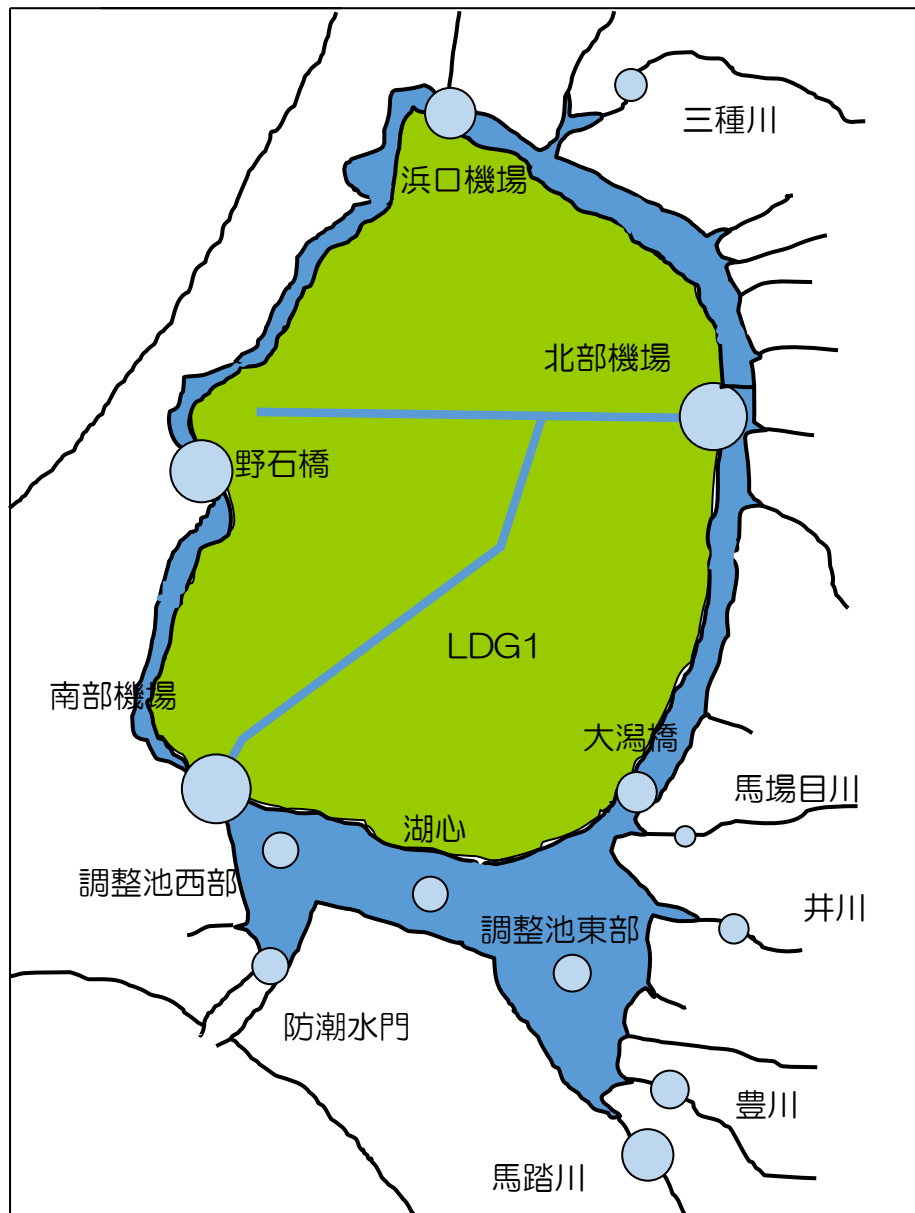
# COD平均値

(mg/L)

1999年度

| No. | 地点名   | 濃度<br>(mg/L) |
|-----|-------|--------------|
| 1   | 馬踏川   | 9.4          |
| 2   | 豊川    | 6.8          |
| 3   | 井川    | 5.3          |
| 4   | 馬場目川  | 3.7          |
| 5   | 三種川   | 5.7          |
| 6   | 浜口機場  | 9.3          |
| 7   | 野石橋   | 11.3         |
| 8   | 大潟橋   | 7.3          |
| 9   | 南部機場  | 12.5         |
| 10  | 北部機場  | 12.4         |
| 11  | 調整池東部 | 6.8          |
| 12  | 湖心    | 6.3          |
| 13  | 調整池西部 | 6.5          |
| 14  | 防潮水門  | 6.6          |
| 15  | LDG1  |              |

(データ：秋田県)



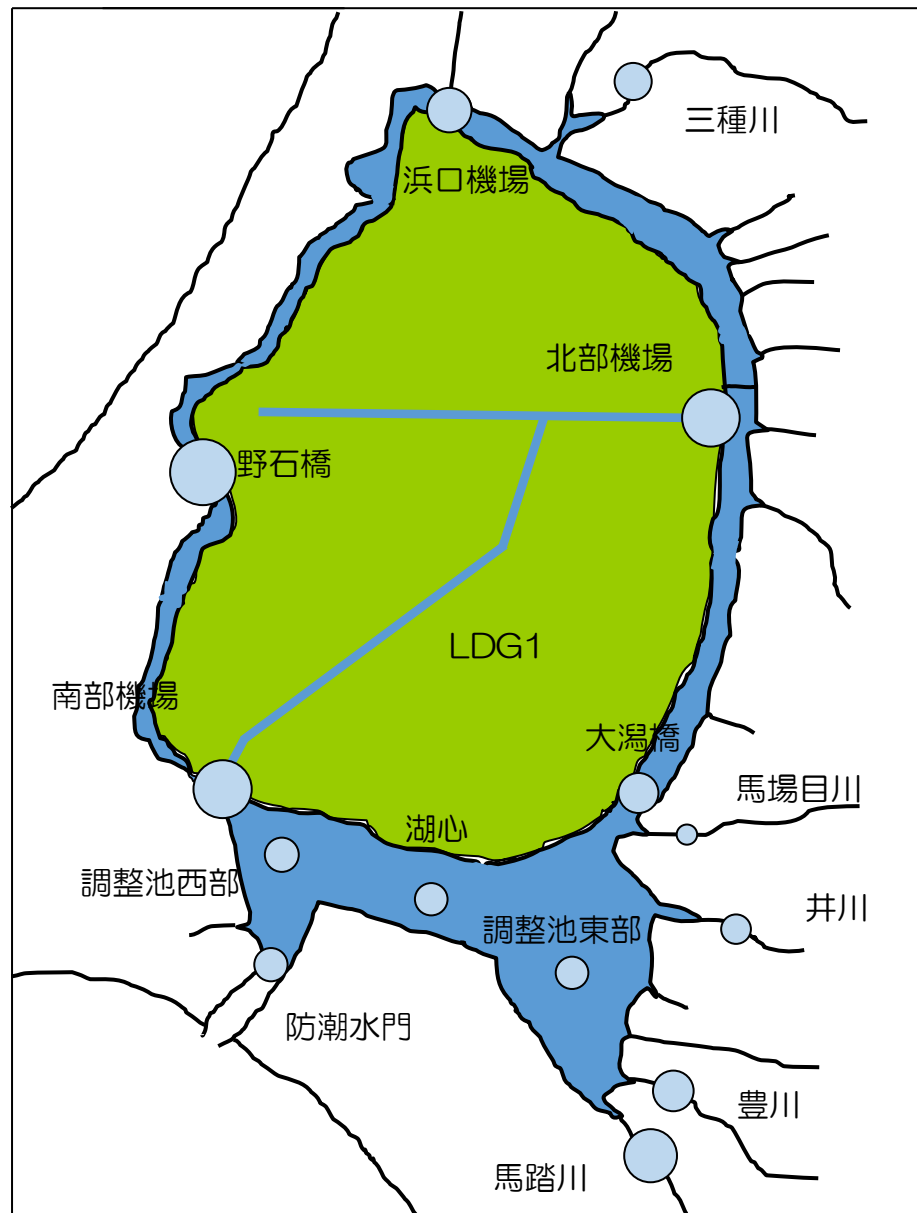
# COD平均値

(mg/L)

2000年度

| No. | 地点名   | 濃度<br>(mg/L) |
|-----|-------|--------------|
| 1   | 馬踏川   | 9.7          |
| 2   | 豊川    | 7.4          |
| 3   | 井川    | 5.3          |
| 4   | 馬場目川  | 3.7          |
| 5   | 三種川   | 6.8          |
| 6   | 浜口機場  | 8.2          |
| 7   | 野石橋   | 12.0         |
| 8   | 大潟橋   | 7.4          |
| 9   | 南部機場  | 10.7         |
| 10  | 北部機場  | 10.5         |
| 11  | 調整池東部 | 6.0          |
| 12  | 湖心    | 5.9          |
| 13  | 調整池西部 | 6.2          |
| 14  | 防潮水門  | 6.1          |
| 15  | LDG1  |              |

(データ：秋田県)



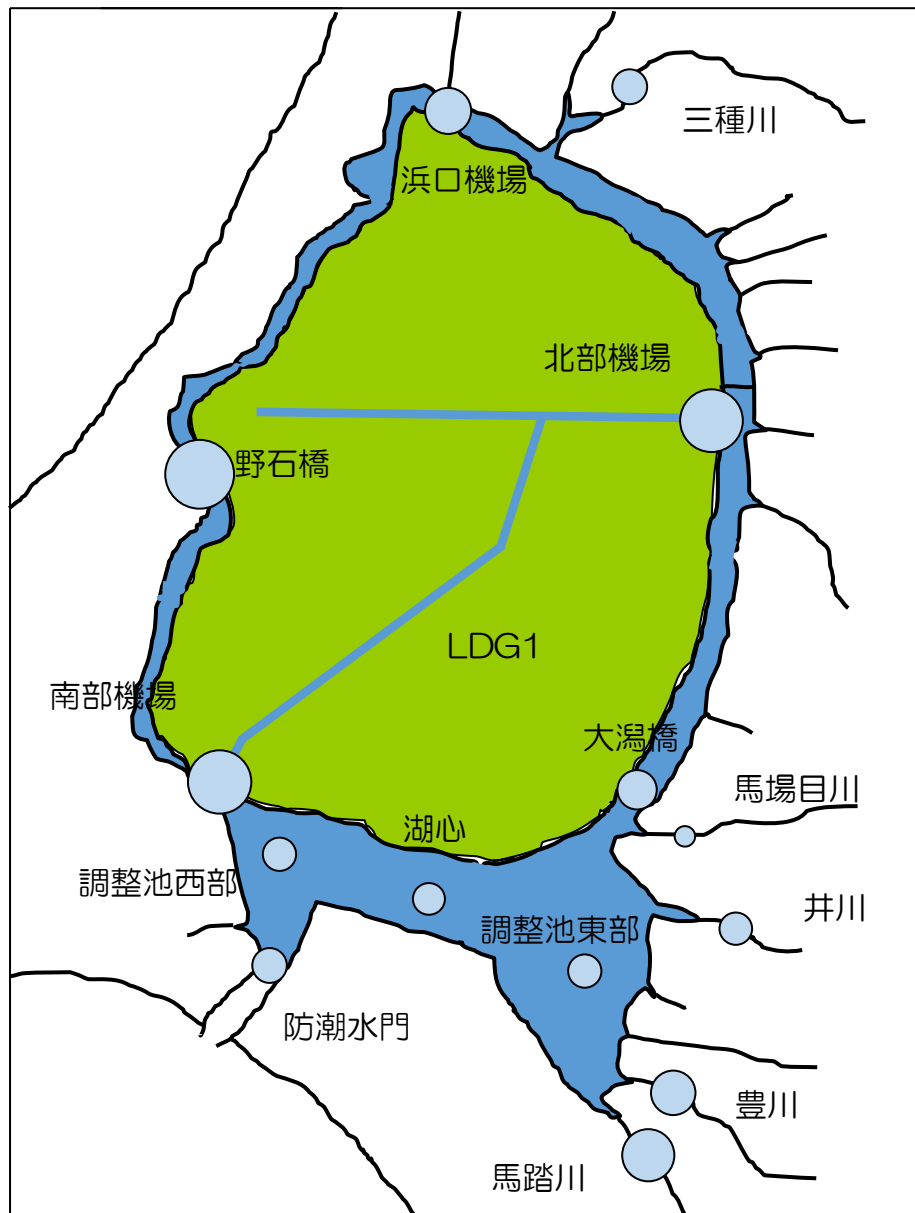
# COD平均値

(mg/L)

2001年度

| No. | 地点名   | 濃度<br>(mg/L) |
|-----|-------|--------------|
| 1   | 馬踏川   | 9.5          |
| 2   | 豊川    | 8.2          |
| 3   | 井川    | 5.9          |
| 4   | 馬場目川  | 3.6          |
| 5   | 三種川   | 6.3          |
| 6   | 浜口機場  | 8.4          |
| 7   | 野石橋   | 12.5         |
| 8   | 大潟橋   | 7.2          |
| 9   | 南部機場  | 11.6         |
| 10  | 北部機場  | 11.4         |
| 11  | 調整池東部 | 6.0          |
| 12  | 湖心    | 5.8          |
| 13  | 調整池西部 | 6.1          |
| 14  | 防潮水門  | 6.4          |
| 15  | LDG1  |              |

(データ：秋田県)



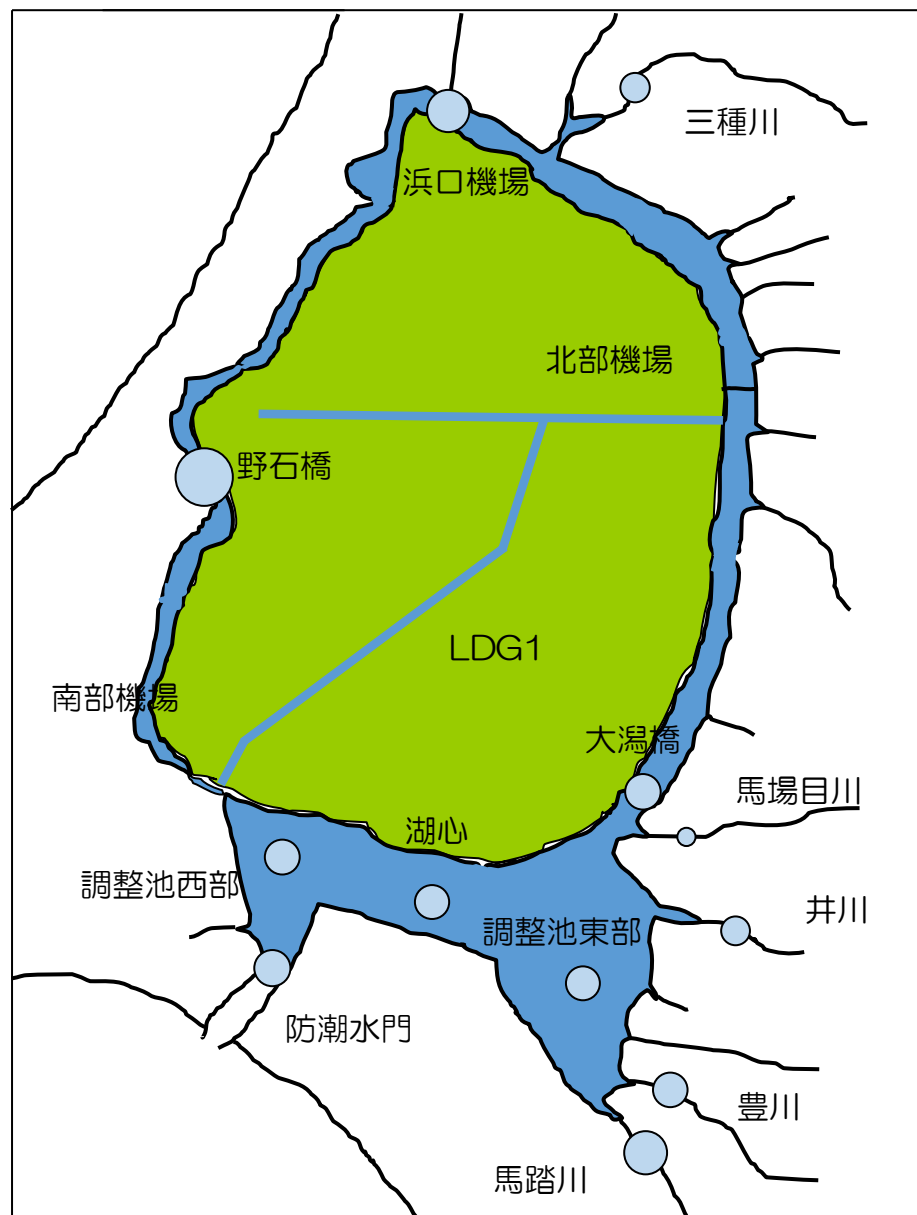
# COD平均値

(mg/L)

2002年度

| No. | 地点名   | 濃度<br>(mg/L) |
|-----|-------|--------------|
| 1   | 馬踏川   | 7.9          |
| 2   | 豊川    | 6.4          |
| 3   | 井川    | 5.2          |
| 4   | 馬場目川  | 3.2          |
| 5   | 三種川   | 5.3          |
| 6   | 浜口機場  | 7.8          |
| 7   | 野石橋   | 10.5         |
| 8   | 大潟橋   | 6.4          |
| 9   | 南部機場  |              |
| 10  | 北部機場  |              |
| 11  | 調整池東部 | 6.2          |
| 12  | 湖心    | 6.2          |
| 13  | 調整池西部 | 6.4          |
| 14  | 防潮水門  | 6.6          |
| 15  | LDG1  |              |

(データ：秋田県)



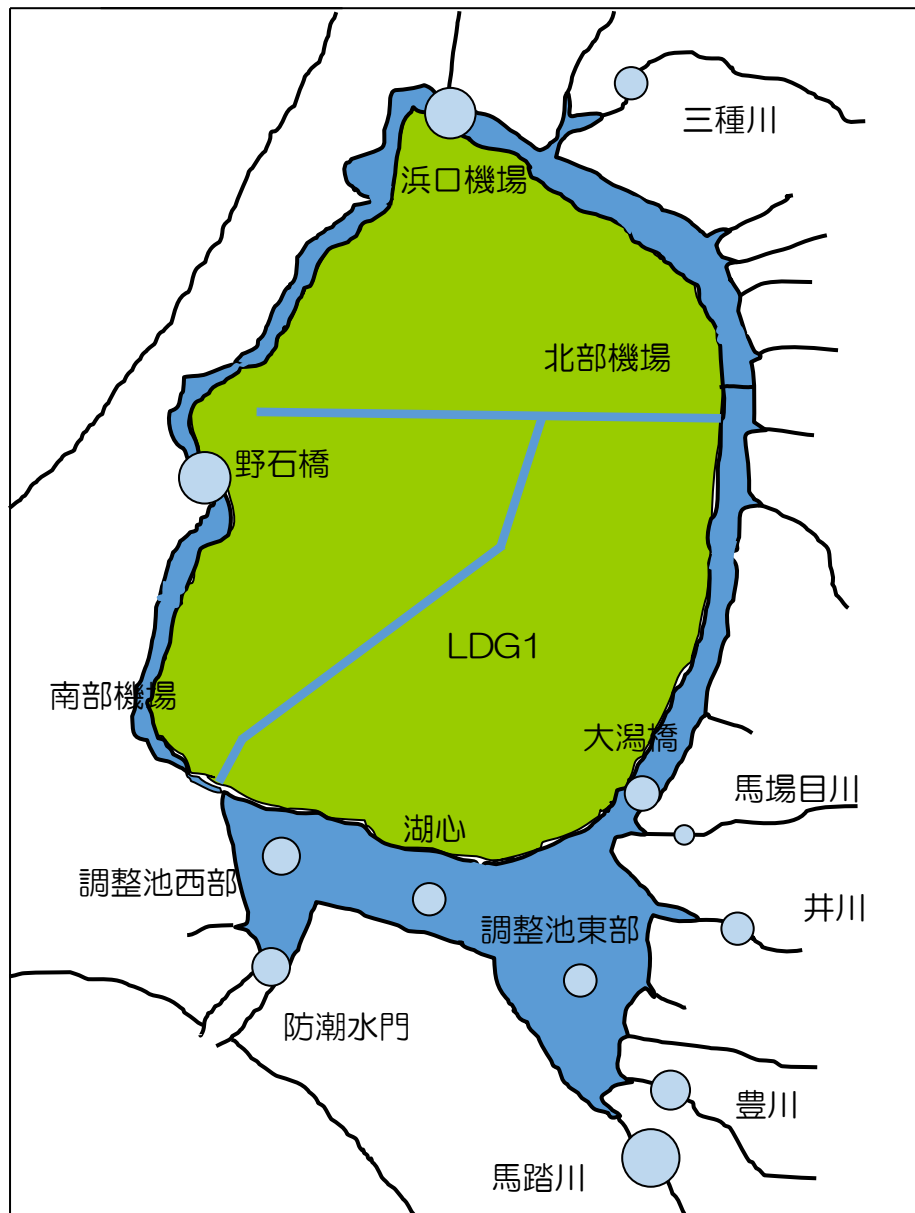
# COD平均値

(mg/L)

2003年度

| No. | 地点名   | 濃度<br>(mg/L) |
|-----|-------|--------------|
| 1   | 馬踏川   | 10.5         |
| 2   | 豊川    | 7.1          |
| 3   | 井川    | 5.9          |
| 4   | 馬場目川  | 3.6          |
| 5   | 三種川   | 6.0          |
| 6   | 浜口機場  | 9.2          |
| 7   | 野石橋   | 9.4          |
| 8   | 大潟橋   | 6.4          |
| 9   | 南部機場  |              |
| 10  | 北部機場  |              |
| 11  | 調整池東部 | 6.0          |
| 12  | 湖心    | 5.9          |
| 13  | 調整池西部 | 6.7          |
| 14  | 防潮水門  | 6.9          |
| 15  | LDG1  |              |

(データ：秋田県)



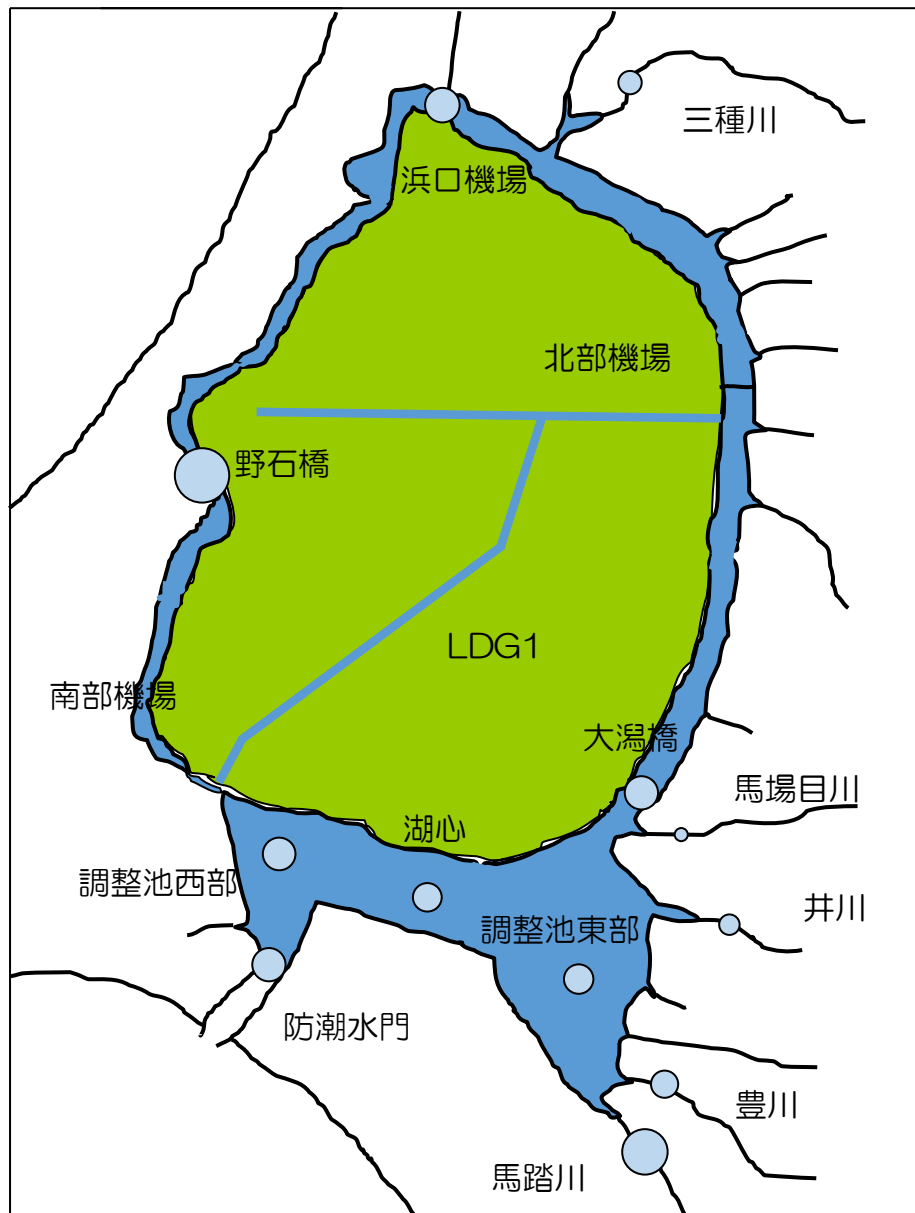
# COD平均値

(mg/L)

2004年度

| No. | 地点名   | 濃度<br>(mg/L) |
|-----|-------|--------------|
| 1   | 馬踏川   | 8.2          |
| 2   | 豊川    | 5.0          |
| 3   | 井川    | 3.7          |
| 4   | 馬場目川  | 2.3          |
| 5   | 三種川   | 4.3          |
| 6   | 浜口機場  | 6.4          |
| 7   | 野石橋   | 9.9          |
| 8   | 大潟橋   | 6.1          |
| 9   | 南部機場  |              |
| 10  | 北部機場  |              |
| 11  | 調整池東部 | 5.4          |
| 12  | 湖心    | 5.2          |
| 13  | 調整池西部 | 5.9          |
| 14  | 防潮水門  | 6.1          |
| 15  | LDG1  |              |

(データ：秋田県)



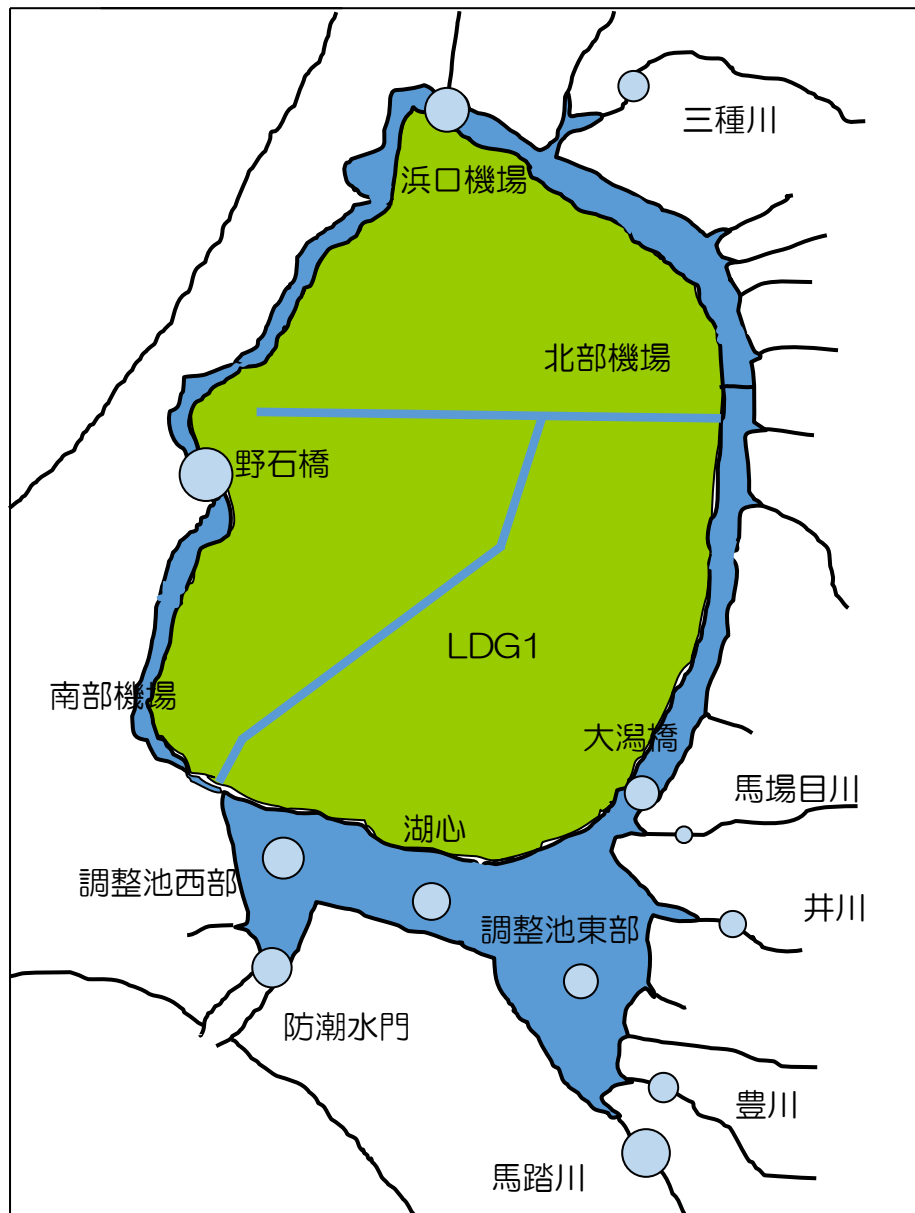
# COD平均値

(mg/L)

2005年度

| No. | 地点名   | 濃度<br>(mg/L) |
|-----|-------|--------------|
| 1   | 馬踏川   | 8.7          |
| 2   | 豊川    | 5.4          |
| 3   | 井川    | 4.8          |
| 4   | 馬場目川  | 3.0          |
| 5   | 三種川   | 5.5          |
| 6   | 浜口機場  | 8.0          |
| 7   | 野石橋   | 9.7          |
| 8   | 大潟橋   | 6.2          |
| 9   | 南部機場  |              |
| 10  | 北部機場  |              |
| 11  | 調整池東部 | 6.1          |
| 12  | 湖心    | 6.8          |
| 13  | 調整池西部 | 7.4          |
| 14  | 防潮水門  | 7.2          |
| 15  | LDG1  |              |

(データ：秋田県)



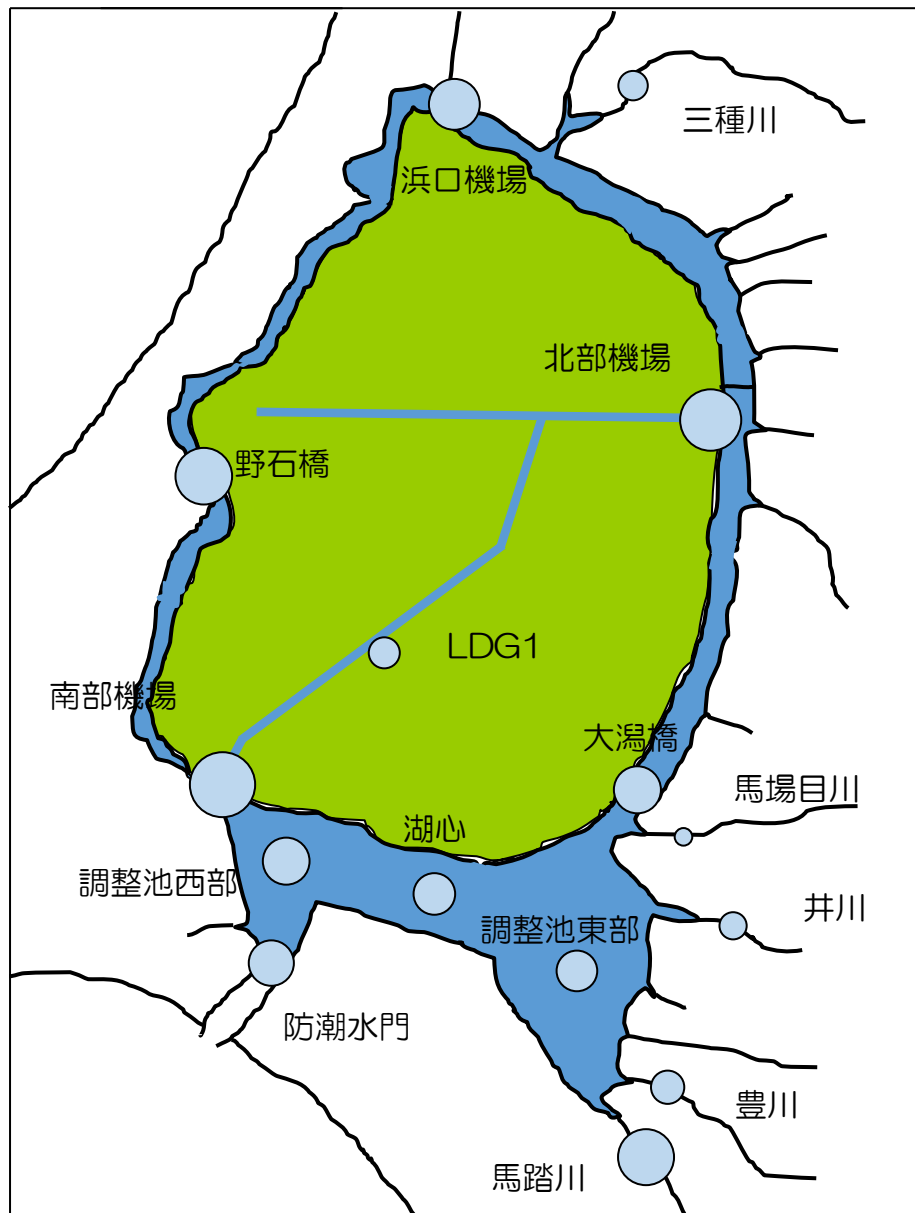
# COD平均値

(mg/L)

2006年度

| No. | 地点名   | 濃度<br>(mg/L) |
|-----|-------|--------------|
| 1   | 馬踏川   | 10.2         |
| 2   | 豊川    | 6.1          |
| 3   | 井川    | 5.0          |
| 4   | 馬場目川  | 3.1          |
| 5   | 三種川   | 5.3          |
| 6   | 浜口機場  | 9.2          |
| 7   | 野石橋   | 10.4         |
| 8   | 大潟橋   | 8.6          |
| 9   | 南部機場  | 11.8         |
| 10  | 北部機場  | 11.2         |
| 11  | 調整池東部 | 7.5          |
| 12  | 湖心    | 7.6          |
| 13  | 調整池西部 | 8.5          |
| 14  | 防潮水門  | 8.3          |
| 15  | LDG1  | 5.6          |

(データ：秋田県)





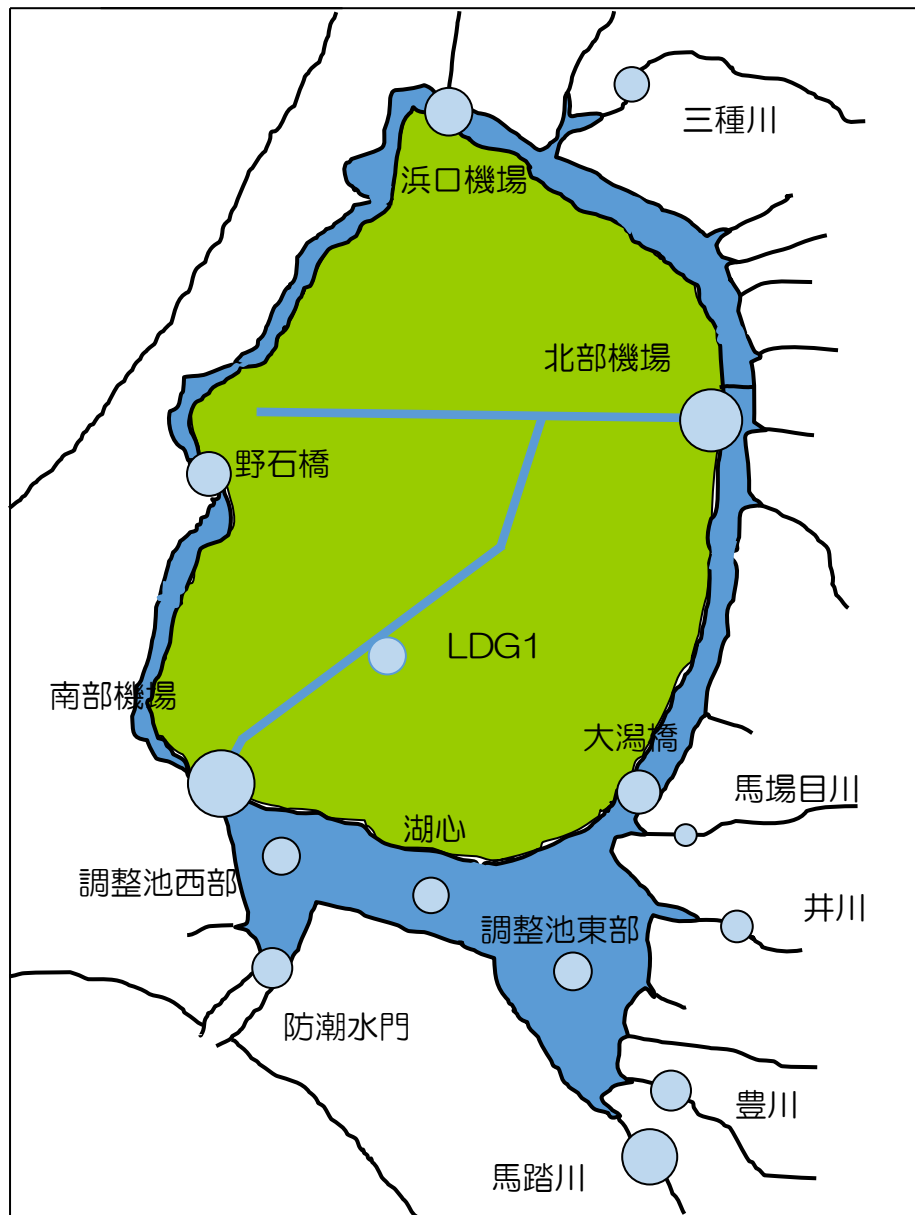
# COD平均値

(mg/L)

2007年度

| No. | 地点名   | 濃度<br>(mg/L) |
|-----|-------|--------------|
| 1   | 馬踏川   | 10.0         |
| 2   | 豊川    | 7.3          |
| 3   | 井川    | 5.9          |
| 4   | 馬場目川  | 3.9          |
| 5   | 三種川   | 6.3          |
| 6   | 浜口機場  | 8.7          |
| 7   | 野石橋   | 8.0          |
| 8   | 大潟橋   | 7.9          |
| 9   | 南部機場  | 12.2         |
| 10  | 北部機場  | 11.4         |
| 11  | 調整池東部 | 6.9          |
| 12  | 湖心    | 6.4          |
| 13  | 調整池西部 | 6.8          |
| 14  | 防潮水門  | 7.4          |
| 15  | LDG1  | 6.7          |

(データ：秋田県)



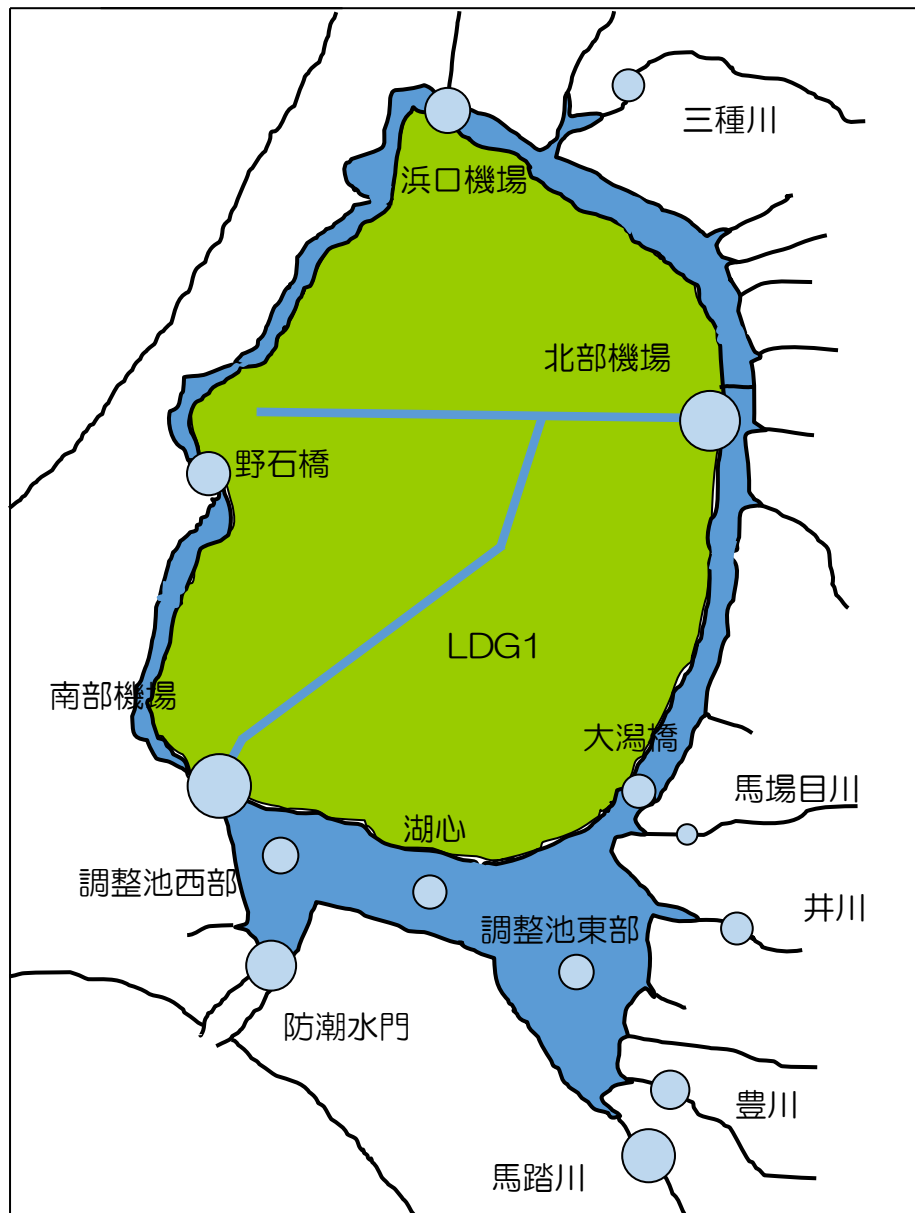
# COD平均値

(mg/L)

2008年度

| No. | 地点名   | 濃度<br>(mg/L) |
|-----|-------|--------------|
| 1   | 馬踏川   | 9.7          |
| 2   | 豊川    | 7.1          |
| 3   | 井川    | 5.8          |
| 4   | 馬場目川  | 3.8          |
| 5   | 三種川   | 5.8          |
| 6   | 浜口機場  | 8.2          |
| 7   | 野石橋   | 7.9          |
| 8   | 大潟橋   | 6.1          |
| 9   | 南部機場  | 11.7         |
| 10  | 北部機場  | 10.9         |
| 11  | 調整池東部 | 6.4          |
| 12  | 湖心    | 6.1          |
| 13  | 調整池西部 | 6.5          |
| 14  | 防潮水門  | 9.1          |
| 15  | LDG1  |              |

(データ：秋田県)



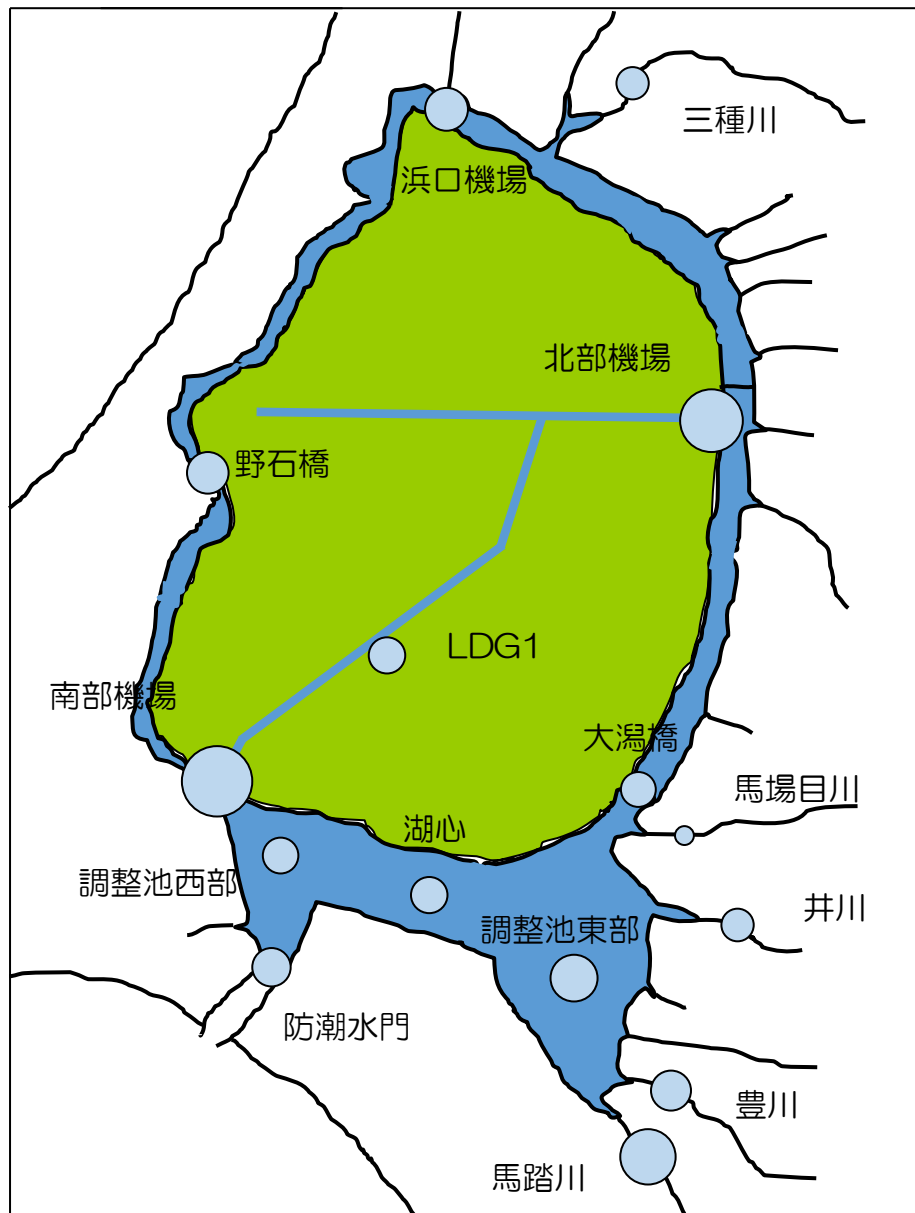
# COD平均値

(mg/L)

2009年度

| No. | 地点名   | 濃度<br>(mg/L) |
|-----|-------|--------------|
| 1   | 馬踏川   | 10.2         |
| 2   | 豊川    | 7.3          |
| 3   | 井川    | 5.9          |
| 4   | 馬場目川  | 3.4          |
| 5   | 三種川   | 5.9          |
| 6   | 浜口機場  | 7.8          |
| 7   | 野石橋   | 7.6          |
| 8   | 大潟橋   | 6.3          |
| 9   | 南部機場  | 12.9         |
| 10  | 北部機場  | 11.5         |
| 11  | 調整池東部 | 8.5          |
| 12  | 湖心    | 6.6          |
| 13  | 調整池西部 | 6.5          |
| 14  | 防潮水門  | 7.0          |
| 15  | LDG1  | 6.7          |

(データ：秋田県)



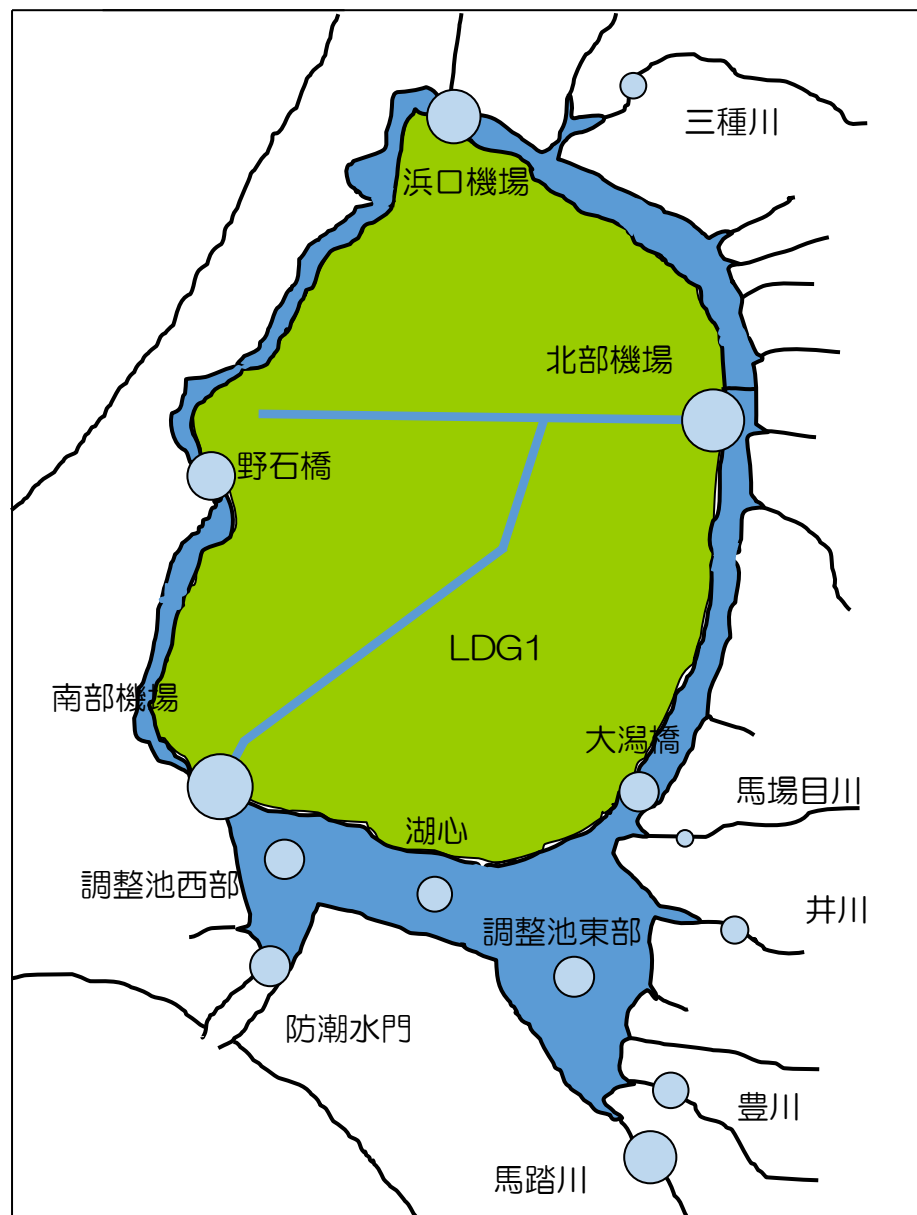
# COD平均値

(mg/L)

2010年度

| No. | 地点名   | 濃度<br>(mg/L) |
|-----|-------|--------------|
| 1   | 馬踏川   | 9.6          |
| 2   | 豊川    | 6.5          |
| 3   | 井川    | 4.9          |
| 4   | 馬場目川  | 3.0          |
| 5   | 三種川   | 4.7          |
| 6   | 浜口機場  | 9.8          |
| 7   | 野石橋   | 8.7          |
| 8   | 大潟橋   | 7.2          |
| 9   | 南部機場  | 11.9         |
| 10  | 北部機場  | 11.4         |
| 11  | 調整池東部 | 7.4          |
| 12  | 湖心    | 6.4          |
| 13  | 調整池西部 | 7.2          |
| 14  | 防潮水門  | 7.3          |
| 15  | LDG1  |              |

(データ：秋田県)



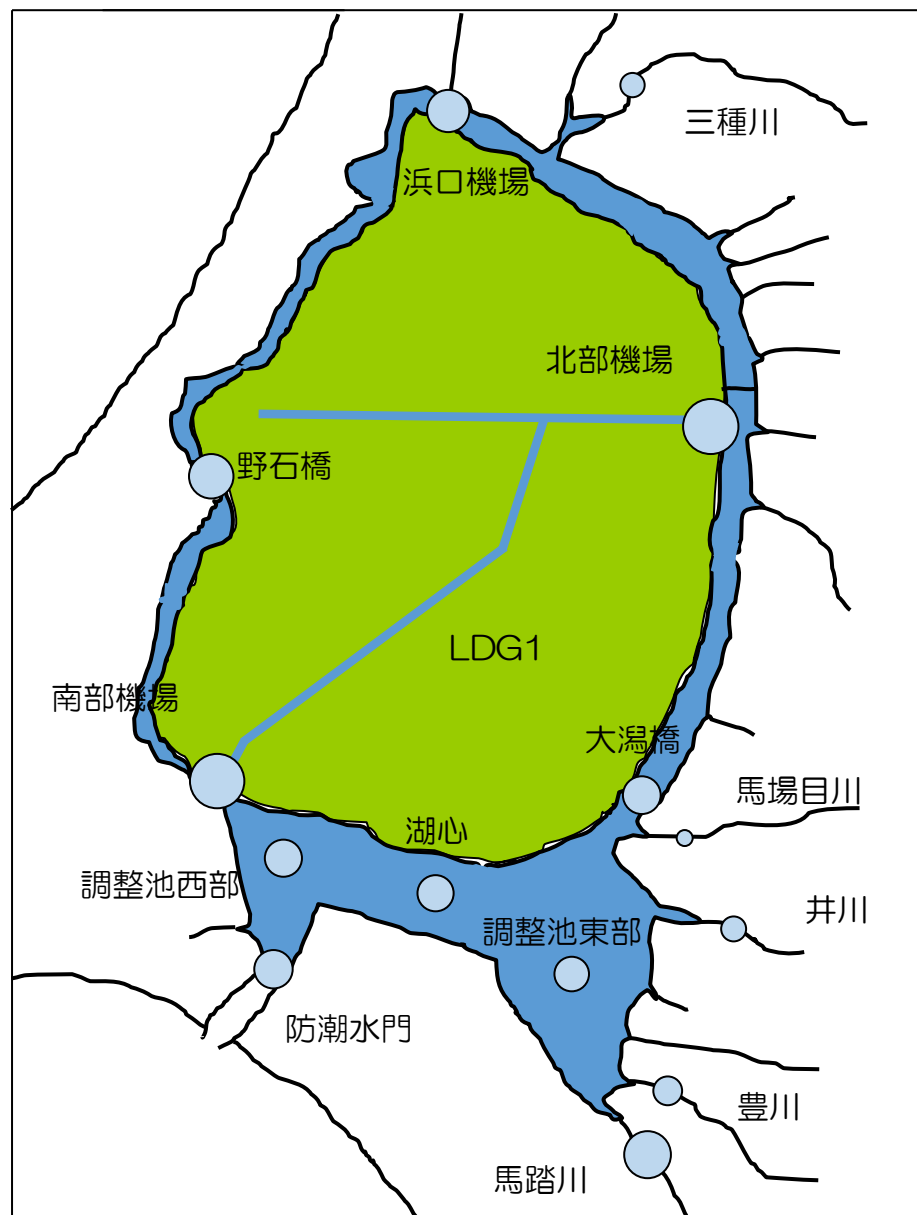
# COD平均値

(mg/L)

2011年度

| No. | 地点名   | 濃度<br>(mg/L) |
|-----|-------|--------------|
| 1   | 馬踏川   | 8.5          |
| 2   | 豊川    | 5.3          |
| 3   | 井川    | 4.5          |
| 4   | 馬場目川  | 2.8          |
| 5   | 三種川   | 4.3          |
| 6   | 浜口機場  | 7.8          |
| 7   | 野石橋   | 8.2          |
| 8   | 大潟橋   | 6.9          |
| 9   | 南部機場  | 9.9          |
| 10  | 北部機場  | 10.1         |
| 11  | 調整池東部 | 6.3          |
| 12  | 湖心    | 6.7          |
| 13  | 調整池西部 | 6.8          |
| 14  | 防潮水門  | 7.1          |
| 15  | LDG1  |              |

(データ：秋田県)



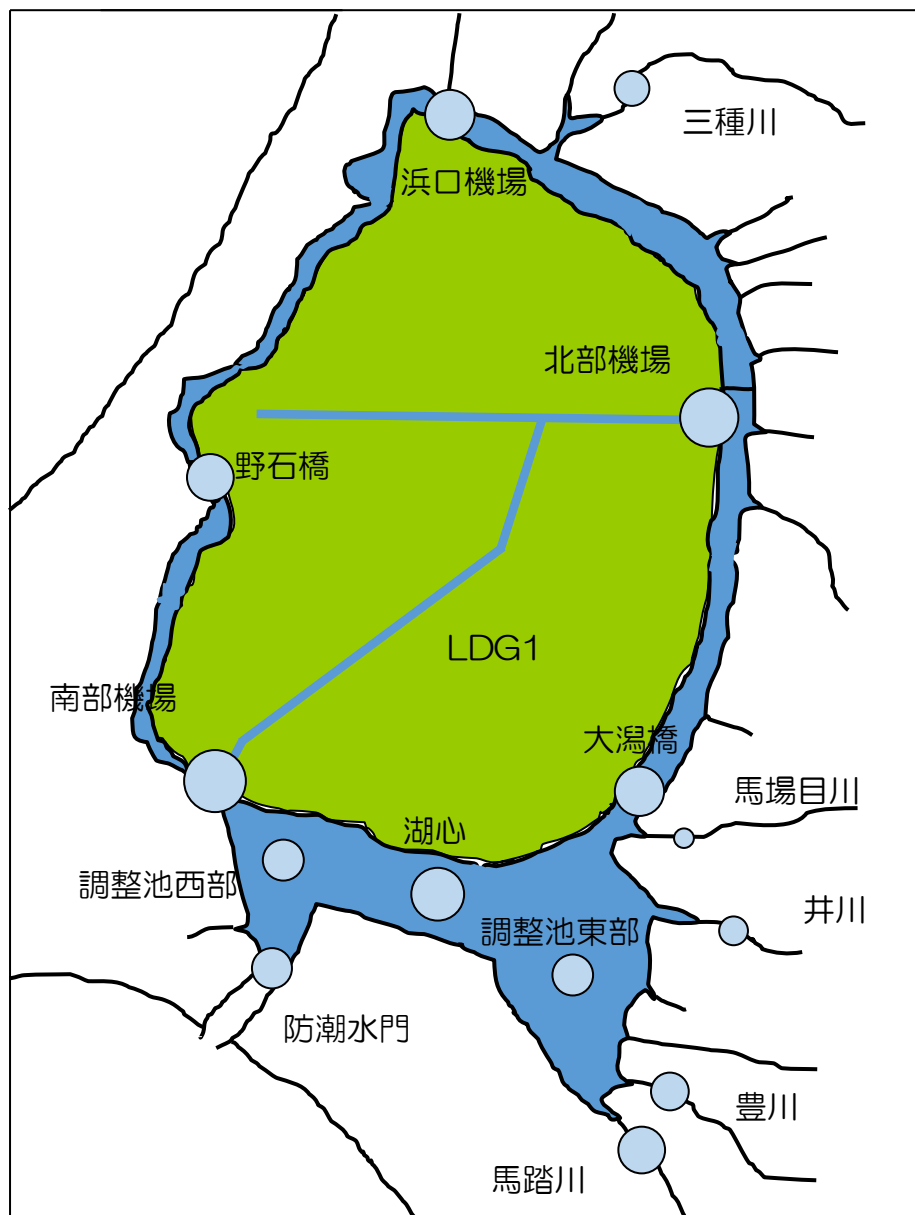
# COD平均値

(mg/L)

2012年度

| No. | 地点名   | 濃度<br>(mg/L) |
|-----|-------|--------------|
| 1   | 馬踏川   | 8.6          |
| 2   | 豊川    | 6.8          |
| 3   | 井川    | 5.4          |
| 4   | 馬場目川  | 3.6          |
| 5   | 三種川   | 6.4          |
| 6   | 浜口機場  | 9.1          |
| 7   | 野石橋   | 8.6          |
| 8   | 大潟橋   | 9.0          |
| 9   | 南部機場  | 11.4         |
| 10  | 北部機場  | 10.7         |
| 11  | 調整池東部 | 7.4          |
| 12  | 湖心    | 9.7          |
| 13  | 調整池西部 | 7.4          |
| 14  | 防潮水門  | 7.3          |
| 15  | LDG1  |              |

(データ：秋田県)



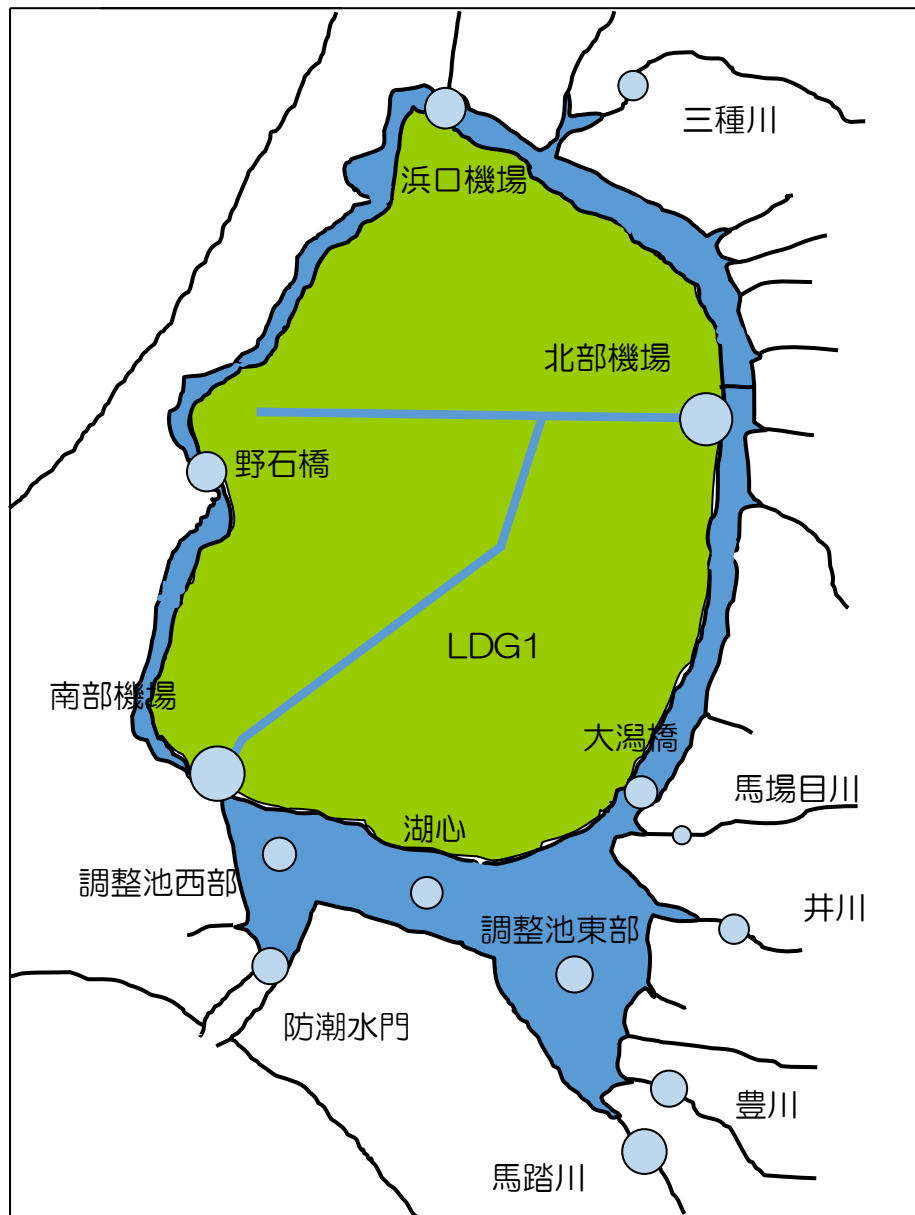
# COD平均値

(mg/L)

2013年度

| No. | 地点名   | 濃度<br>(mg/L) |
|-----|-------|--------------|
| 1   | 馬踏川   | 8.2          |
| 2   | 豊川    | 6.6          |
| 3   | 井川    | 5.3          |
| 4   | 馬場目川  | 3.3          |
| 5   | 三種川   | 5.3          |
| 6   | 浜口機場  | 7.5          |
| 7   | 野石橋   | 7.2          |
| 8   | 大潟橋   | 6.0          |
| 9   | 南部機場  | 9.9          |
| 10  | 北部機場  | 9.5          |
| 11  | 調整池東部 | 6.6          |
| 12  | 湖心    | 5.8          |
| 13  | 調整池西部 | 6.0          |
| 14  | 防潮水門  | 6.7          |
| 15  | LDG1  |              |

(データ：秋田県)



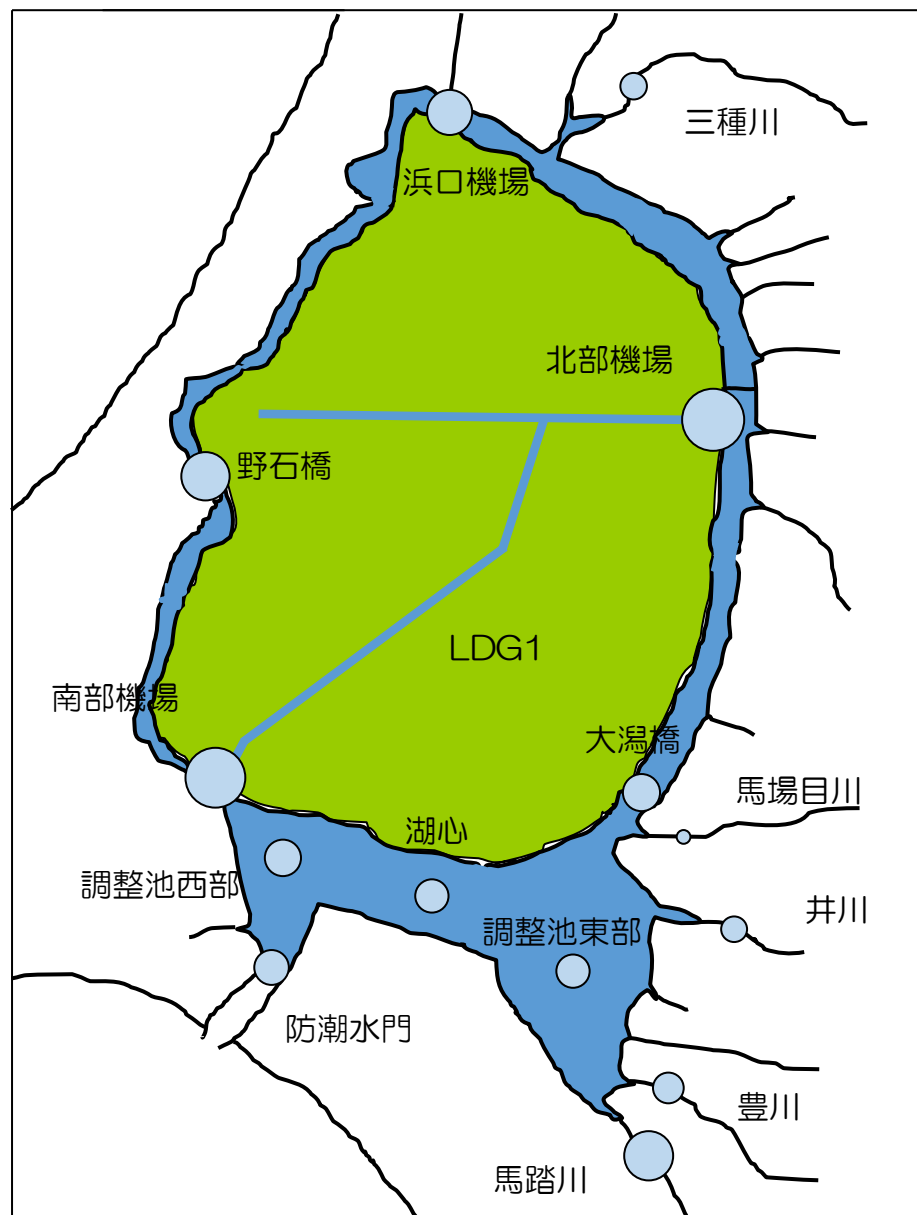
# COD平均値

(mg/L)

2014年度

| No. | 地点名   | 濃度<br>(mg/L) |
|-----|-------|--------------|
| 1   | 馬踏川   | 8.9          |
| 2   | 豊川    | 5.7          |
| 3   | 井川    | 4.7          |
| 4   | 馬場目川  | 2.4          |
| 5   | 三種川   | 4.9          |
| 6   | 浜口機場  | 8.3          |
| 7   | 野石橋   | 8.8          |
| 8   | 大潟橋   | 6.8          |
| 9   | 南部機場  | 11.0         |
| 10  | 北部機場  | 11.3         |
| 11  | 調整池東部 | 6.0          |
| 12  | 湖心    | 6.1          |
| 13  | 調整池西部 | 6.6          |
| 14  | 防潮水門  | 6.4          |
| 15  | LDG1  |              |

(データ：秋田県)





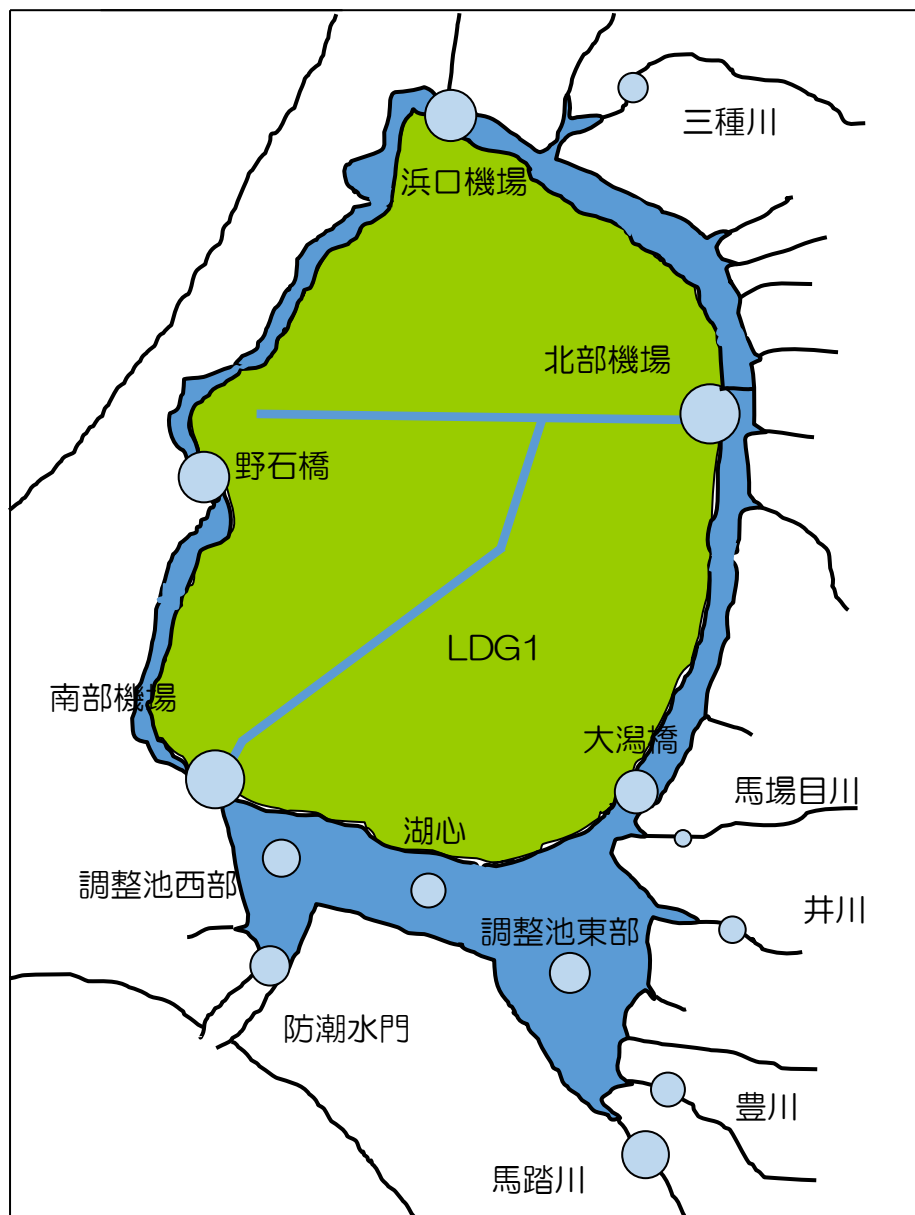
# COD平均値

(mg/L)

2015年度

| No. | 地点名   | 濃度<br>(mg/L) |
|-----|-------|--------------|
| 1   | 馬踏川   | 8.6          |
| 2   | 豊川    | 6.1          |
| 3   | 井川    | 4.8          |
| 4   | 馬場目川  | 3.1          |
| 5   | 三種川   | 5.4          |
| 6   | 浜口機場  | 9.4          |
| 7   | 野石橋   | 9.3          |
| 8   | 大潟橋   | 7.8          |
| 9   | 南部機場  | 10.6         |
| 10  | 北部機場  | 10.8         |
| 11  | 調整池東部 | 7.3          |
| 12  | 湖心    | 6.2          |
| 13  | 調整池西部 | 6.8          |
| 14  | 防潮水門  | 7.1          |
| 15  | LDG1  |              |

(データ：秋田県)



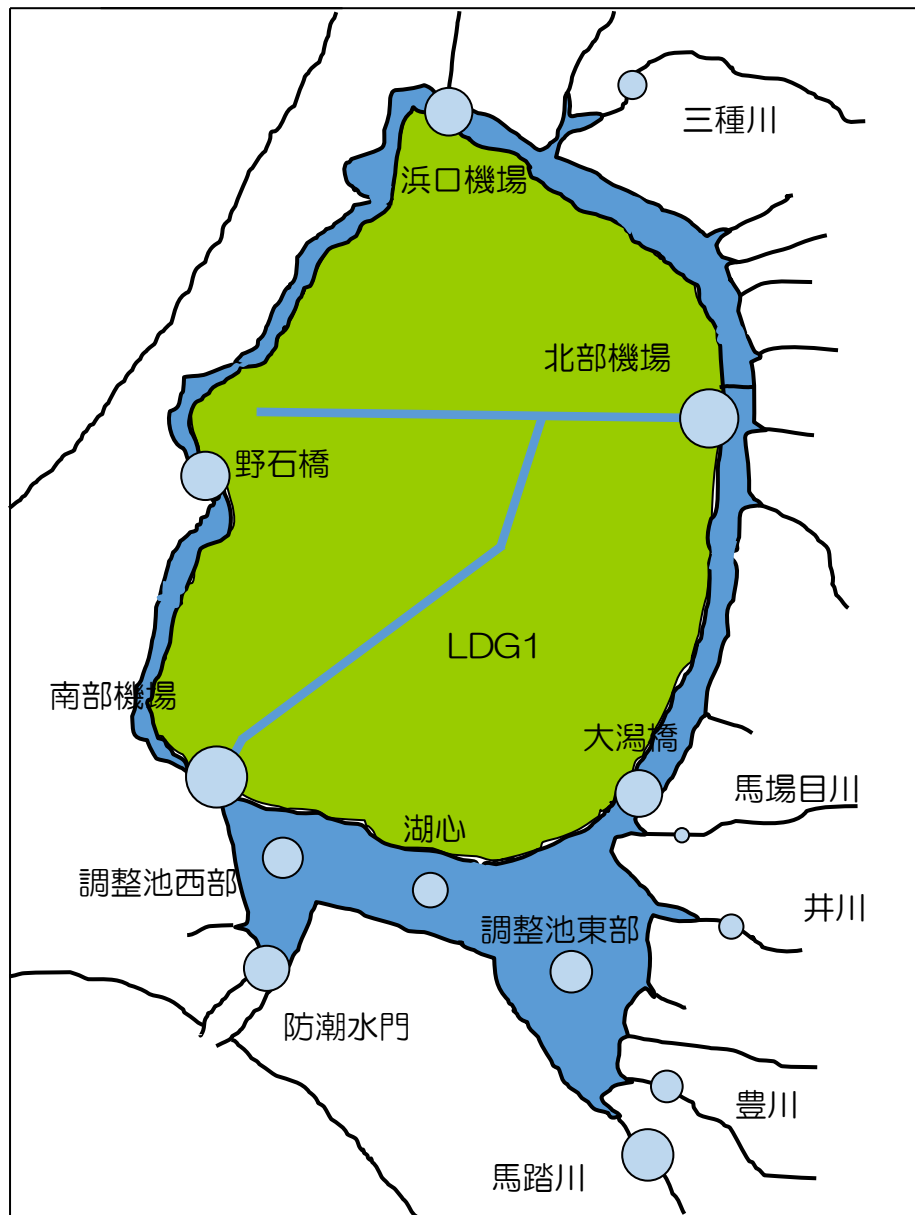
# COD平均値

(mg/L)

2016年度

| No. | 地点名   | 濃度<br>(mg/L) |
|-----|-------|--------------|
| 1   | 馬踏川   | 9.5          |
| 2   | 豊川    | 5.7          |
| 3   | 井川    | 4.4          |
| 4   | 馬場目川  | 2.6          |
| 5   | 三種川   | 5.1          |
| 6   | 浜口機場  | 8.7          |
| 7   | 野石橋   | 8.9          |
| 8   | 大潟橋   | 8.6          |
| 9   | 南部機場  | 11.3         |
| 10  | 北部機場  | 10.6         |
| 11  | 調整池東部 | 7.5          |
| 12  | 湖心    | 6.4          |
| 13  | 調整池西部 | 7.3          |
| 14  | 防潮水門  | 8.4          |
| 15  | LDG1  |              |

(データ：秋田県)



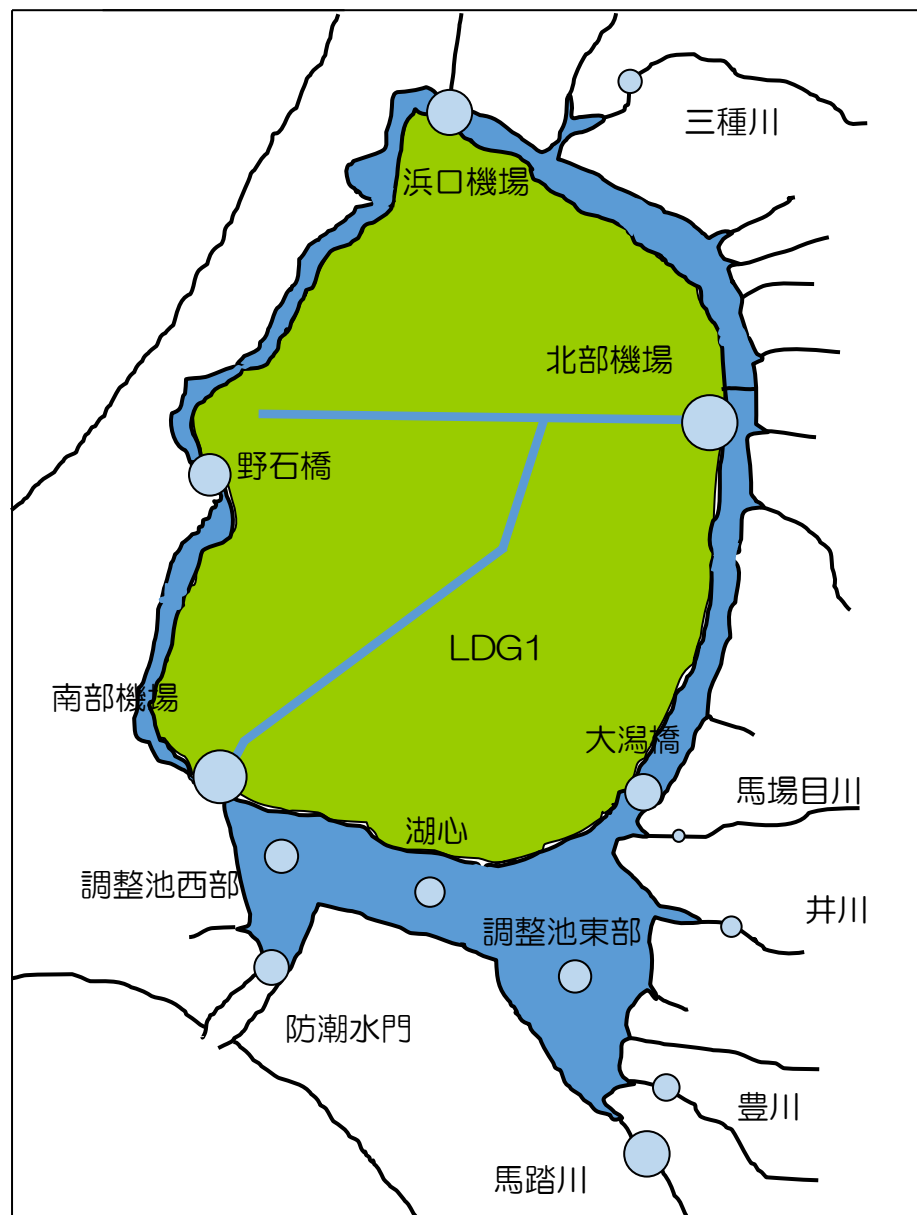
# COD平均値

(mg/L)

2017年度

| No. | 地点名   | 濃度<br>(mg/L) |
|-----|-------|--------------|
| 1   | 馬踏川   | 8.3          |
| 2   | 豊川    | 4.8          |
| 3   | 井川    | 3.7          |
| 4   | 馬場目川  | 2.1          |
| 5   | 三種川   | 4.2          |
| 6   | 浜口機場  | 8.3          |
| 7   | 野石橋   | 7.6          |
| 8   | 大潟橋   | 6.6          |
| 9   | 南部機場  | 9.6          |
| 10  | 北部機場  | 10.0         |
| 11  | 調整池東部 | 5.9          |
| 12  | 湖心    | 5.3          |
| 13  | 調整池西部 | 6.1          |
| 14  | 防潮水門  | 6.3          |
| 15  | LDG1  |              |

(データ：秋田県)



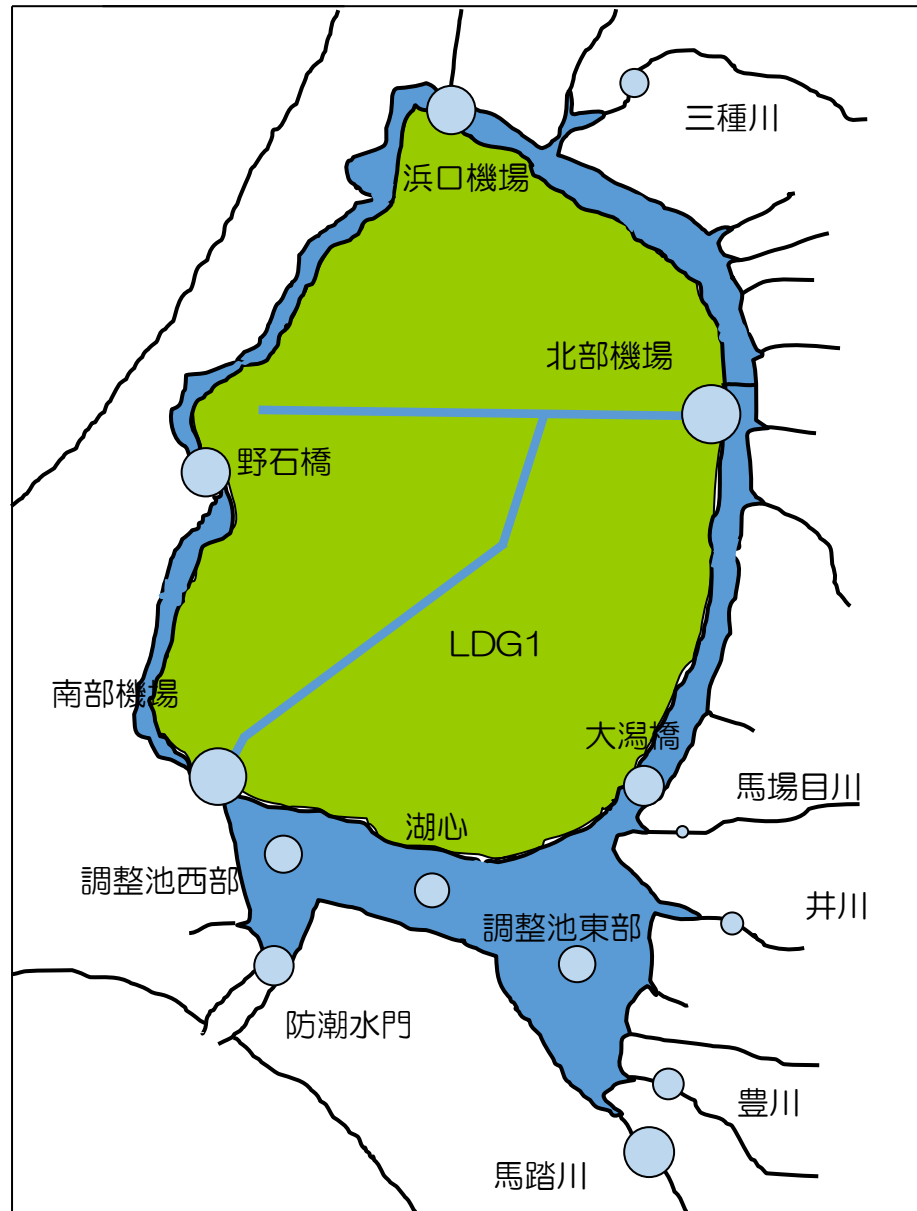
# COD平均値

(mg/L)

2018年度

| No. | 地点名   | 濃度<br>(mg/L) |
|-----|-------|--------------|
| 1   | 馬踏川   | 9.1          |
| 2   | 豊川    | 5.6          |
| 3   | 井川    | 4.0          |
| 4   | 馬場目川  | 2.0          |
| 5   | 三種川   | 5.1          |
| 6   | 浜口機場  | 8.9          |
| 7   | 野石橋   | 8.9          |
| 8   | 大潟橋   | 7.4          |
| 9   | 南部機場  | 10.3         |
| 10  | 北部機場  | 10.7         |
| 11  | 調整池東部 | 6.6          |
| 12  | 湖心    | 6.2          |
| 13  | 調整池西部 | 6.8          |
| 14  | 防潮水門  | 7.1          |
| 15  | LDG1  |              |

(データ：秋田県)



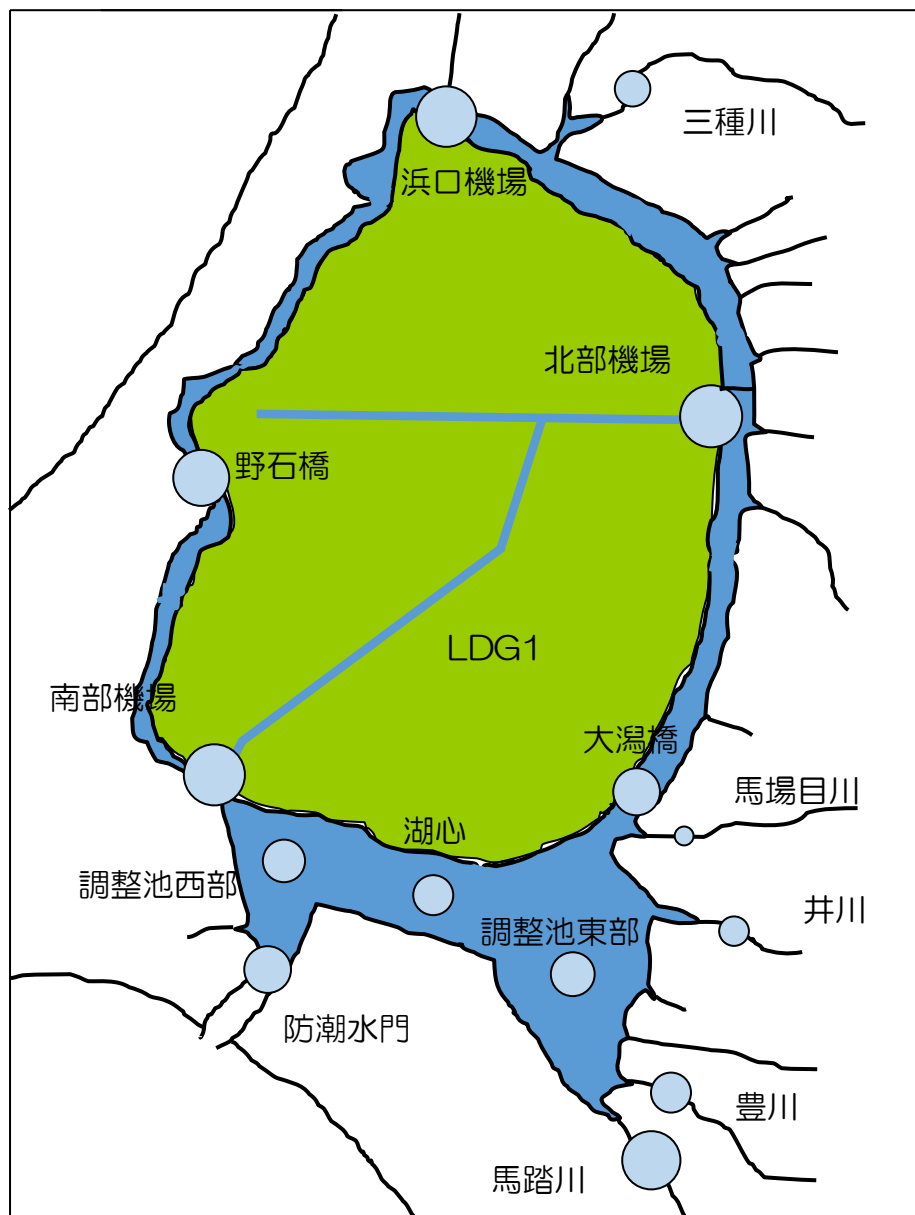
# COD平均値

(mg/L)

2019年度

| No. | 地点名   | 濃度<br>(mg/L) |
|-----|-------|--------------|
| 1   | 馬踏川   | 10.6         |
| 2   | 豊川    | 7.3          |
| 3   | 井川    | 5.4          |
| 4   | 馬場目川  | 3.4          |
| 5   | 三種川   | 6.7          |
| 6   | 浜口機場  | 11.0         |
| 7   | 野石橋   | 10.2         |
| 8   | 大潟橋   | 8.6          |
| 9   | 南部機場  | 11.2         |
| 10  | 北部機場  | 11.3         |
| 11  | 調整池東部 | 8.0          |
| 12  | 湖心    | 7.4          |
| 13  | 調整池西部 | 7.7          |
| 14  | 防潮水門  | 8.6          |
| 15  | LDG1  |              |

(データ：秋田県)



# COD平均値

(mg/L)

2020年度

| No. | 地点名   | 濃度<br>(mg/L) |
|-----|-------|--------------|
| 1   | 馬踏川   | 8.5          |
| 2   | 豊川    | 5.4          |
| 3   | 井川    | 4.1          |
| 4   | 馬場目川  | 2.4          |
| 5   | 三種川   | 4.8          |
| 6   | 浜口機場  | 9.4          |
| 7   | 野石橋   | 8.6          |
| 8   | 大潟橋   | 8.2          |
| 9   | 南部機場  | 10.0         |
| 10  | 北部機場  | 10.2         |
| 11  | 調整池東部 | 6.8          |
| 12  | 湖心    | 5.8          |
| 13  | 調整池西部 | 6.7          |
| 14  | 防潮水門  | 6.4          |
| 15  | LDG1  |              |

(データ：秋田県)

